


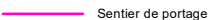


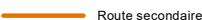



## Réserve faunique de Rimouski Pêche à gué - Rivière Rimouski (aval)

-  Pêche à gué
-  Route tertiaire
-  Cours d'eau
-  Sentier de portage
-  Route principale
-  Cours d'eau, lac
-  Route secondaire



Note: Compte tenu de la croissance de la végétation, l'état et l'accessibilité des chemins forestiers peuvent varier d'un secteur à l'autre. La Sépaq n'effectue pas de vérification systématique à ce niveau.

Malgré tout le soin apporté par la Sépaq à la préparation de cette carte, celle-ci ne peut garantir l'exactitude des informations qui y sont présentées. L'utilisateur dégage la Sépaq de toute responsabilité quant à l'utilisation de ces informations. Il est aussi à noter que les limites représentées sur cette carte n'ont aucune valeur légale. Pour toute interprétation, se référer à la description technique officielle. Les limites ainsi que toutes autres informations peuvent être modifiées sans préavis.

**Données originales utilisées**  
Banque de données Sépaq 2024

Cartes topographiques à l'échelle de 1/20 000 1991-1999

**Source des données utilisées**  
Ministère des Ressources naturelles et des Forêts  
© Gouvernement du Québec

Projection universelle transverse de Mercator (UTM)  
Système de référence nord-américain de 1983 (NAD 83)  
Quadrillage universel transverse de Mercator de 1 000 mètres  
Zone 19

L'échelle numérique est valide seulement lors de l'impression du document à 100%

