










Réserve faunique de Rimouski

Chasse au petit gibier Secteur Biencourt (Quotidienne)

-  Chalet
-  Chasse en hébergement
-  Limite établissement
-  Chasse quotidienne
-  Route principale
-  Route secondaire
-  Route tertiaire
-  Chemin forestier
-  Secteur de chasse (Original)

Les clients qui détiennent un forfait de chasse en chalet ont aussi droit de chasse dans les secteurs à la quotidienne.



Projection universelle transverse de Mercator (UTM)
Système de référence nord-américain de 1983 (NAD 83)
Quadrillage universel transverse de Mercator de 5 000 mètres
Zone 19

L'échelle numérique est valide seulement lors de l'impression du document à 100%

Malgré tout le soin apporté par la Sépaq à la préparation de cette carte, celle-ci ne peut garantir l'exactitude des informations qui y sont présentées. L'utilisateur dégage la Sépaq de toute responsabilité quant à l'utilisation de ces informations. Il est aussi à noter que les limites représentées sur cette carte n'ont aucune valeur légale. Pour toute interprétation, se référer à la description technique officielle. Les limites ainsi que toutes autres informations peuvent être modifiées sans préavis.

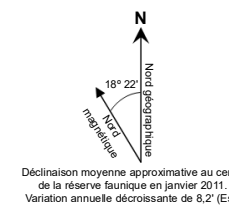
Cette carte intègre des informations géographiques de sources gouvernementales. Pour des besoins de représentations, certaines données ont subi des transformations et des adaptations qui ont pu modifier la donnée originale.

Données originales utilisées
Banque de données Sépaq 2023

Cartes topographiques
à l'échelle de 1/20 000 1991-1999

Source des données utilisées
Ministère des Ressources naturelles et des Forêts
© Gouvernement du Québec

2023-08



Réserve faunique de Rimouski
112, route de la réserve Rimouski
Saint-Narcisse
(Québec) G0K 1S0
Téléphone: 418 735-2226
Télécopieur: 418 735-2250
rimouski@sepaq.com

