





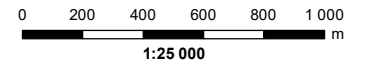




Réserve faunique des Chic-Chocs

Randonnée pédestre
Vallières-de-Saint-Réal

-  Chalet
-  Départ du sentier
-  Sommet
-  Route principale
-  Route tertiaire
-  Sentier pédestre



Projection universelle transverse de Mercator (UTM)
Système de référence nord-américain de 1983 (NAD 83)
Zone 20
Équidistance des courbes de niveau : 20 mètres

Les distances sont exprimées en kilomètre
L'échelle numérique est valide seulement lors
de l'impression du document à 100%



Malgré tout le soin apporté par la Sépaq à la préparation de cette carte, celle-ci ne peut garantir l'exactitude des informations qui y sont présentées. L'utilisateur dégage la Sépaq de toute responsabilité quant à l'utilisation de ces informations. Il est aussi à noter que les limites représentées sur cette carte n'ont aucune valeur légale. Pour toute interprétation, se référer à la description technique officielle. Les limites ainsi que toutes autres informations peuvent être modifiées sans préavis.

Cette carte intègre des informations géographiques de sources gouvernementales. Pour des besoins de représentations, certaines données ont subi des transformations et des adaptations qui ont pu modifier la donnée originale.

Données originales utilisées
Années 1992-2001
Cartes topographiques
à l'échelle de 1/20 000



Source des données utilisées
Ministère de l'Énergie et des Ressources naturelles
© Gouvernement du Québec

