















Parc national d'Aiguebelle

Lac Loïs

Superficie: 1344.2 ha

- | | | | |
|---|--------------------------|---|-------------------------|
|  | Accueil / Information |  | Route secondaire |
|  | Camping aménagé |  | Route tertiaire |
|  | Chalet |  | Cours d'eau, lac |
|  | Hébergement rustique |  | Milieu humide |
|  | Bathymétrie |  | Site de pêche favorable |
|  | Cours d'eau |  | Doré jaune |
|  | Cours d'eau intermittent |  | Grand Brochet |

0 200 400 600 800 1 000 m

Projection universelle transverse de Mercator (UTM)
Système de référence nord-américain de 1983 (NAD 83)
Quadrillage universel transverse de Mercator de 1 000 mètres
Zone 17
La profondeur des lacs est exprimée en pieds.
1 pied = 0,3048 mètre

Les renseignements bathymétriques contenus dans ce produit ont été réalisés avec les normes en vigueur au moment de leur date de publication et n'ont fait l'objet d'aucune vérification et/ou validation. Le Gouvernement du Québec et la Société des établissements de plein air du Québec ne peuvent garantir l'exactitude des renseignements bathymétriques ou des données incluses dans ce produit et ne peuvent en conséquence être tenus responsables des conclusions obtenues ou du dommage subi à la suite de l'utilisation de ce produit. Les données de bathymétrie du Québec fournissent des représentations générales des structures existant sous la surface des eaux. Les données de bathymétrie du Québec ne sont ni destinées ni appropriées à la navigation de surface. Il peut exister des obstacles non cartographiés.

Les sites de pêche identifiés sur cette carte indiquent les endroits susceptibles d'être les plus favorables à la pêche. Ces endroits ont été déterminés à partir de l'expérience terrain de notre personnel. Cependant, il est possible, pour diverses raisons (période de l'année, température de l'eau, précipitations), que la pêche soit plus difficile, même sur ces sites. Les employés sont vos meilleurs conseillers pour votre activité de pêche.

Les renseignements cartographiques contenus dans ce produit sont, en tout ou en partie, mis à la disponibilité de l'utilisateur avec la permission du Gouvernement du Québec et de la Société des établissements de plein air du Québec. Il est strictement interdit d'en reproduire le contenu, de quelle que manière que ce soit.

Source des données bathymétriques
GPS / Sonar
Années
2020

Données originales utilisées
Cartes topographiques
à l'échelle de 1/20 000
1980-1990

Source des données utilisées
Ministère des Ressources naturelles et des Forêts
© Gouvernement du Québec



En nature, ma sécurité, c'est ma responsabilité

2023-03

