

	Centre de découverte et de services		Point de vue
	Accès personne à mobilité réduite		Premiers soins
	Amphithéâtre		Site d'observation
	Bloc sanitaire ou toilette sèche		Rampe de mise à l'eau
	Borne et poste de perception		Relais
	Boutique		Restaurant
	Chalet Nature		Stationnement
	Camping aménagé avec services		Téléphone
	Camping aménagé sans service		Terrain de jeux
	Camping-cano		Limite du parc national
	Camping-vélo		Route principale
	Dépanneur		Route secondaire
	Douche		Voie de service
	Location de bicyclette		Chemin piétonnier
	Location de canot		Piste cyclable
	Pêche		Sentier
	Pêche à gué		Longueur des sections de sentier
	Pique-nique		Stationnement
	Plage surveillée		

* Les altitudes et profondeurs sont en mètres.

Section fermée

Sentiers d'été

1) Besoin soufflage, semble solide pour passage pédestre et VTT des gpp...



2) Semble encore solide, quelques planches avec mousse, planches sous le tablier en mauvais état



3) Pont problématique qui a entraîné la fermeture du sentier. Plusieurs planches défoncent au passage de piétons, plusieurs trous et réparations temporaires encore en place. Rampes également en mauvais état.













Piste cyclable et sentiers: fiche d'observation et de prévention d'incidents

Date (jj/mm/aa)	Heure	Météo (√)					Température (°C)	Nom de l'observateur		
		ensoleillement			Force du vent					
					Calme	Léger			Moyen à fort	
25/06/2018	13h00		X				X		19°C	
Cause de la perturbation : (ex : fortes pluies, orages, vents violents, ect.) - Pluies fortes										

Mesures d'interventions

Installation de mesures sécuritaires (√)	Types de travaux à effectuer (√)	Descriptif de l'endroit (annexer une carte au besoin)
Rubans : Tréteaux: Cônes : X Affichage : Réparation temporaire : Autres :	Ajout de matériel granulaire: X Compaction (plaque): X Élagage : Abattage : Réparation : Autres : Soufflage	Description : Quelques rigoles et besoin d'un élagage sur le secteur sud en priorité. <hr/> Points de repère : Voir photos + carte <hr/> Photos : oui <u>X</u> non ____ Piste fermée : oui __non <u>X</u>

Suivi

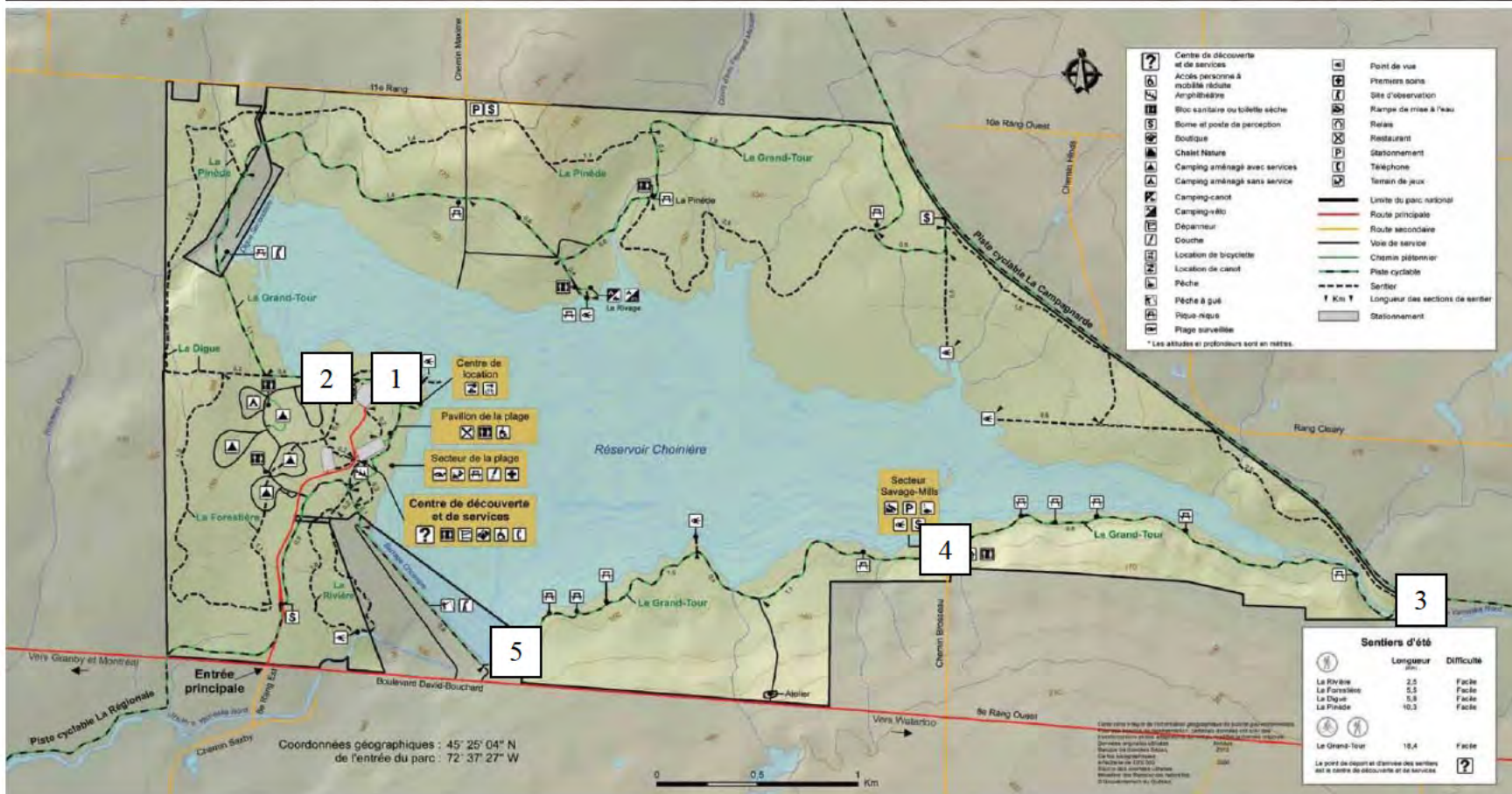
Transmis l'information à : Comité de gestion

Signature : 

Travaux effectués le : (26 / 06 / 2018) (Sauf élagage)



CARTE GÉNÉRALE PARC NATIONAL DE LA YAMASKA



Photos pages suivantes.

1) Devant les chalets (trou d'eau)



2) Devant les Roselins (Trou d'eau)



3) Pente avant le pont enjambant la rivière Yamaska (Rigoles profondes)






4) Jonction de la piste cyclable et du chemin Brosseau



5) Pente avant le barrage (piste molle et rigole semi-rempli)



Piste cyclable et sentiers: fiche d'observation et de prévention d'incidents

Date (jj/mm/aa)	Heure	Météo (√)					Température (°C)	Nom de l'observateur
		ensoleillement			Force du vent			
					Calme	Léger		
27/09/2018	11h00-13h00	X			X		16 °C	██████████ ██████████

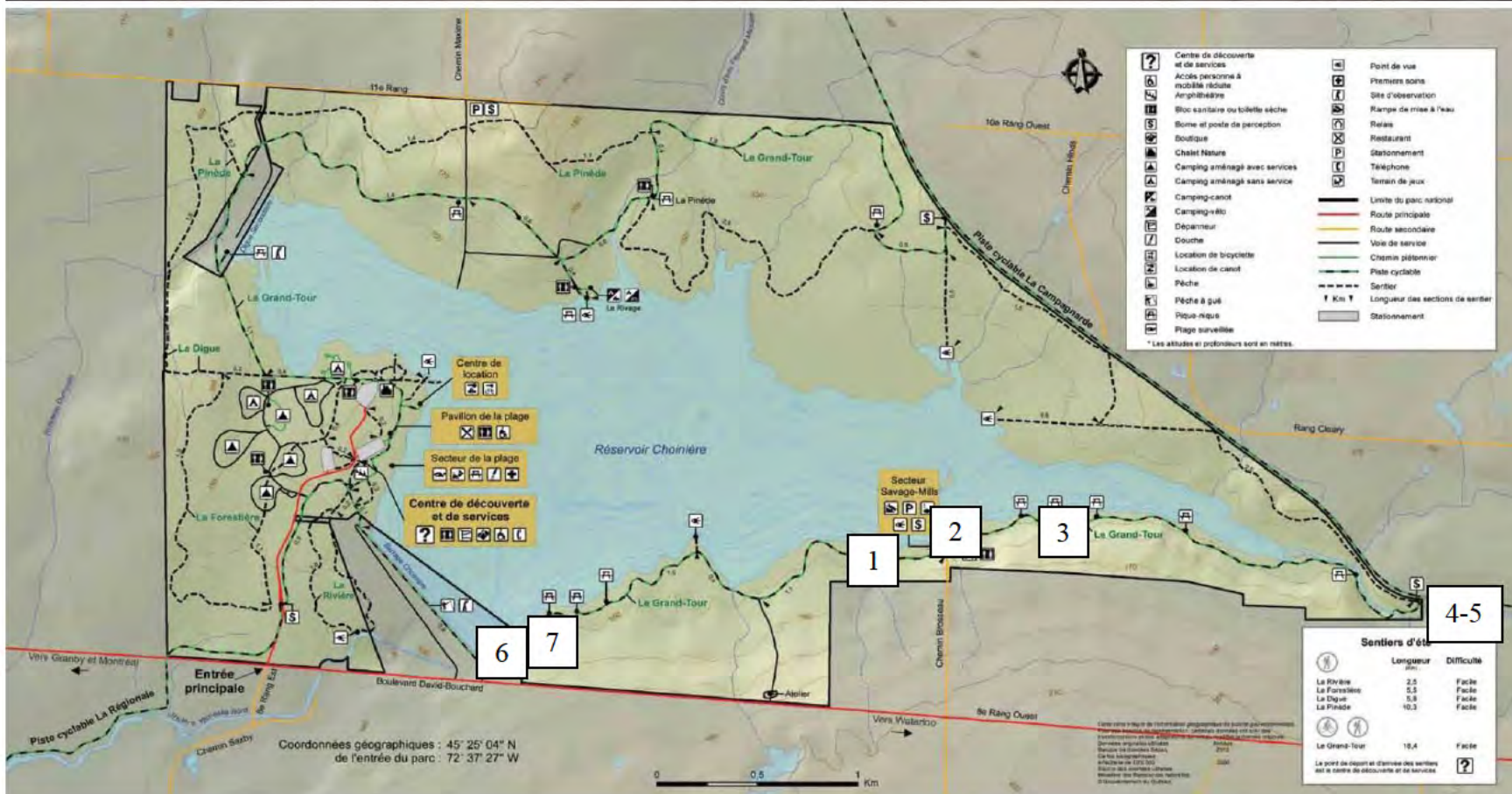
Cause de la perturbation : (ex : fortes pluies, orages, vents violents, ect.)
 - 2 jours de fortes pluies

Mesures d'interventions

Installation de mesures sécuritaires (√)	Types de travaux à effectuer (√)	Descriptif de l'endroit (annexer une carte au besoin)
Rubans : Tréteaux: Cônes : X Affichage : Réparation temporaire : Autres :	Ajout de matériel granulaire: X Compaction (plaque): X Élagage : Abattage : Réparation : Autres :	Description : <hr/> Points de repère : Voir photos + carte <hr/> Photos : oui <u>X</u> non ____ Piste fermée : oui __ non <u>X</u>
Suivi Transmis l'information à : Comité de gestion + version papier au SMI Signature : Travaux effectués le : (/ /)		



CARTE GÉNÉRALE PARC NATIONAL DE LA YAMASKA



Photos pages suivantes.

1) Sud : Entre atelier et Savage Mills



2) Sud : Jonction avec le chemin Brosseau (Savage Mills)



3) Sud : Entre Savage Mills et le pont (Près du site de pêche #4)



4) Sud : Pente entre la campagnarde et le pont

5) Idem






6) Sud : Pente juste après le barrage



7) Sud : Juste après le barrage (KM 16) – Bordure de la piste s'érode



Piste cyclable et sentiers: fiche d'observation et de prévention d'incidents

Date	Heure	Météo (√)			Température (°C)	Nom de l'observateur
		ensoleillement		Force du vent		
25/04/2019	14h00				5°C	██████████ (GPP)
				X		
					X	

Cause de la perturbation : (ex : fortes pluies, orages, vents violents, ect.)
 - Inspection printanière après hiver 2018/2019
 - Fortes pluies en avril et fonte neige/glace

Mesures d'interventions

Installation de mesures sécuritaires	Types de travaux à effectuer	Descriptif de l'endroit (annexer une carte au besoin)
Rubans : Tréteaux: Cônes : X Affichage : Réparation temporaire : Autres :	Ajout de matériel granulaire: X Compaction (plaque): X Élagage : Abattage : Réparation : Autres :	Description : - Rigoles et érosions - Affaissement au-dessus d'une calvette - Élagage et dégagement des cotés à faire <hr/> Points de repère : Voir photos + carte <hr/> Photos : oui <u>X</u> non ____ Piste fermée : oui __ non <u>X</u>
Suivi Transmis l'information à : <u>Comité de gestion</u> le 25/04/2019 Travaux fait le : _____ Signature :		

Photos pages suivantes.

1) KM 15 : Près de la jonction avec le chemin de l'atelier (Matériel lavé par le débordement)




2) KM 16 : Juste avant le KM 16 entre le barrage et l'atelier (Affaissement majeur de la piste sur la calvette double)



3) Devant les chalets : cotés mou et creusé par véhicules




4) Juste avant la digue secondaire (Rigoles et crevasses causées par érosion) X2



5) Près du KM 3 : Rigoles et érosion



6) Juste avant le KM 4 (avant le vélo-camping) : Profonde érosion






7) Après le KM 7 (Érablière) et avant la campagnarde (10^e rang) : Profonde érosion



8) Juste après Savage Mills : Érosion et départ du matériel vers le fossé



Piste cyclable et sentiers: fiche d'observation et de prévention d'incidents

Date (jj/mm/aa)	Heure	Météo (√)					Température (°C)	Nom de l'observateur
		ensoleillement			Force du vent			
(09 / 07 / 2017)	11h30				Calme	Léger	Moyen à fort	██████████
			X				X	

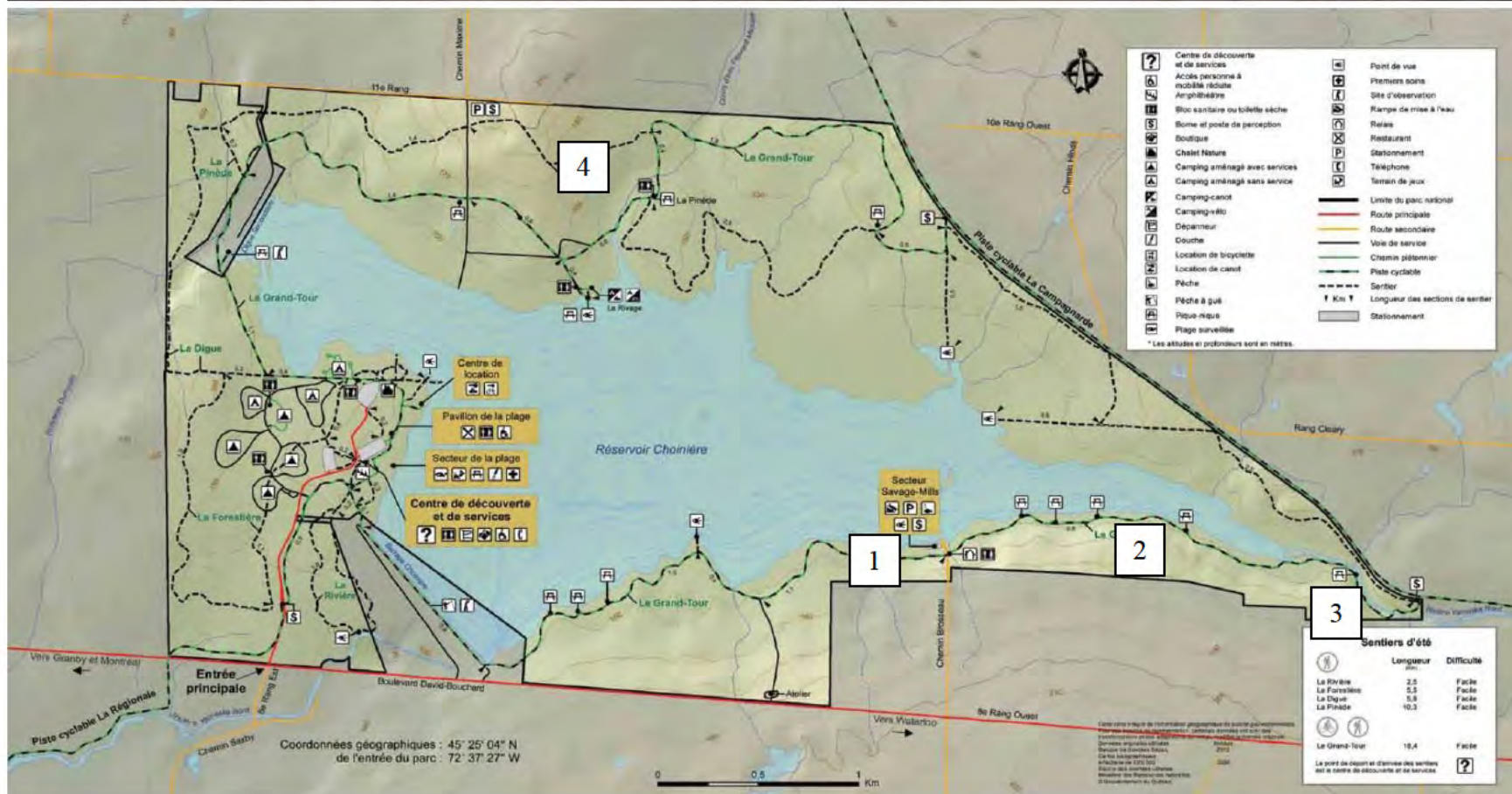
Cause de la perturbation : (ex : fortes pluies, orages, vents violents, ect.)
 - Fortes pluies et orage la veille

Mesures d'interventions

Installation de mesures sécuritaires (√)	Types de travaux à effectuer (√)	Descriptif de l'endroit (annexer une carte au besoin)
Rubans : Tréteaux: Cônes : X Affichage : Réparation temporaire : Autres :	Ajout de matériel granulaire: X Compaction (plaque): X Élagage : Abattage : Réparation : Autres : Soufflage	Description : Rigoles dans la pente après le pont qui enjambe la rivière Yamaska nord + accumulation d'épines de pins sur la piste dans la pinède sud et nord (glissant, eau s'écoule mal). Traversé du chemin Brosseau et également désagréable pour les vélos. <hr/> Points de repère : Voir photos + carte <hr/> Photos : oui <u>X</u> non ____ Piste fermée : oui ____ non <u>X</u>
Suivi Transmis l'information à : ██████████ / Chef d'équipe collectif <u>Signature :</u> Travaux effectués le : (/ /)		



CARTE GÉNÉRALE PARC NATIONAL DE LA YAMASKA



Photos pages suivantes.

1) Traverse du chemin Brosseau (Savage Mills) : La section du chemin dans le parc est très érodé + bosses.



2) Pinède (sud) près du KM 12 : Besoin d'un soufflage (épinnes de pins sont glissantes et retiennent l'eau)






3) Pente menant vers la campagnarde après le pont (KM 11) : Plusieurs rigoles profondes



4) Pinède (nord) entre KM 4 et 6 : Besoin d'un soufflage (épines de pins sont glissantes et retiennent l'eau)



Piste cyclable et sentiers: fiche d'observation et de prévention d'incidents

Date (jj/mm/aa)	Heure	Météo (√)					Température (°C)	Nom de l'observateur
		ensoleillement			Force du vent			
04 au 06 novembre 2019	8h30-16h00				Calme	Léger	fort	██████████
				X			X	

Cause de la perturbation : (ex : fortes pluies, orages, vents violents, ect.)
- Forte pluie du 31 octobre suivi d'une tempête de vent le 1^{er} novembre

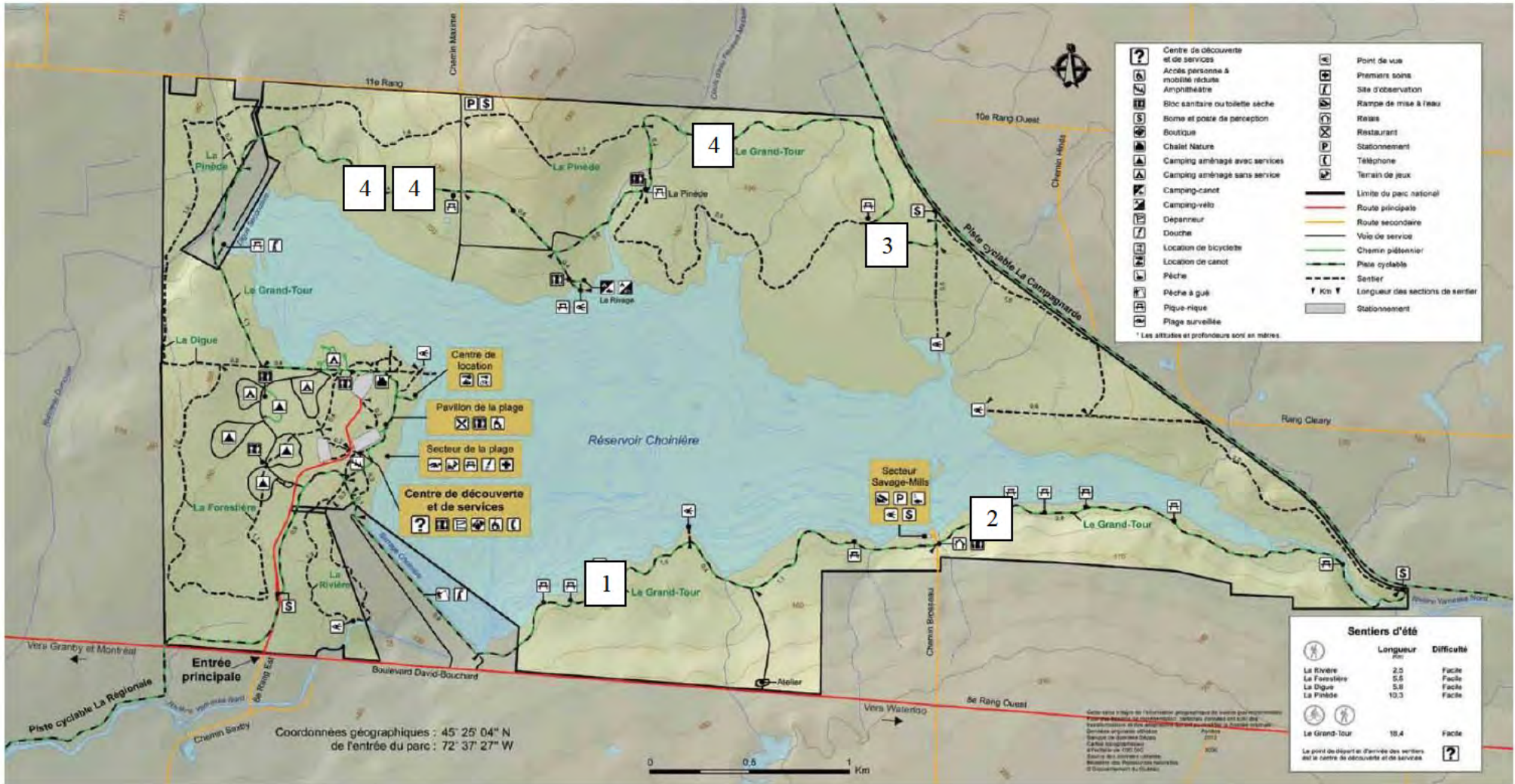
Mesures d'interventions

Mesures sécuritaires	Types de travaux à effectuer	Description et notes
Rubans : Tréteaux : X Cônes : X Affichage : Réparation temporaire : Autres :	Ajout de matériel granulaire: X Compaction (plaque): X Élagage : Abattage : X Réparation : X Autres :	<ul style="list-style-type: none"> - 38 arbres tombés sur la piste (FAIT) - 3 bris majeurs entravant les activités cyclables à venir - 1 table à changer sur le long de la rivière - 3 arbres du côté nord vont nécessiter l'intervention d'un spécialiste car leur embranchement au-dessus de la piste est dangereux pour l'abattage au sol. <p>La portion pédestre utilisée pour le fat bike qui longe la campagnarde n'a pas été inspectée/dégagée encore. À venir dans les prochains jours.</p> <hr/> Points de repère : Voir photos + carte <hr/> Photos : oui <u>X</u> non ____ Piste fermée : oui __ non <u>X</u>
Suivi Transmis l'information à : <u>Comité de gestion</u> le XX/XX/2019 Travaux fait le : <u>Abattage : 4 au 6 novembre 2019 / Réparation à venir</u> Signature :		

Photos pages suivantes.



CARTE GÉNÉRALE PARC NATIONAL DE LA YAMASKA




1) Entre l'atelier et le barrage (KM 15.5)

Érosion et affaissement de la piste de plus en plus récurrent lors des forts débits d'eau (Printemps 2017 et 2019) + piste lavée



2) Juste après Savage Mills (KM 13)
Profonde érosion jusque sous le tablier de la piste







- 3) Entre la halte Érablière et la jonction avec la campagnarde (KM 7.5)
Profonde érosion et piste lavée par le passage de l'eau.



- 4) Arbres embranchés au-dessus de la piste (Exemple)
Difficilement atteignable au sol sans exposer le bucheron à cause du soulèvement du sol.



Piste cyclable et sentiers: fiche d'observation et de prévention d'incidents

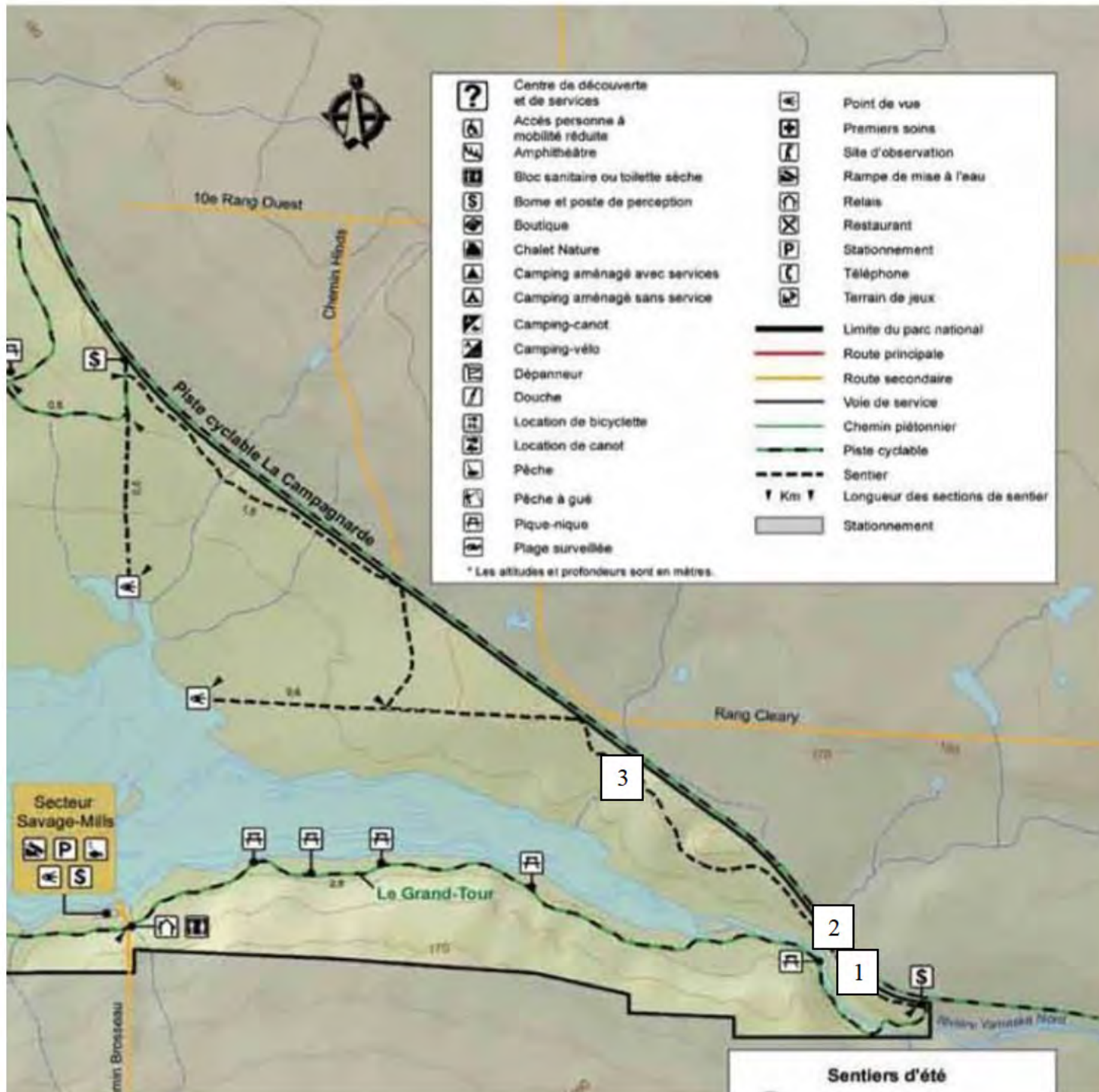
Date (jj/mm/aa)	Heure	Météo (√)						Température (°C)	Nom de l'observateur
		ensoleillement			Force du vent				
11/11/2019	10h00-13h00				Calme	Léger	fort	-4°C	
				X		X			

Cause de la perturbation : (ex : fortes pluies, orages, vents violents, ect.)
 - Forte pluie du 31 octobre suivi d'une tempête de vent le 1^{er} novembre

Mesures d'interventions

Mesures sécuritaires	Types de travaux à effectuer	Description et notes
Rubans : X Tréteaux: Cônes : Affichage : Réparation temporaire : Autres :	Ajout de matériel granulaire: Compaction (plaque): Élagage : Abattage : Réparation : Passerelle Autres :	L'accès à la seconde passerelle s'est détérioré. La passerelle est encore solide et l'ajout de quelques billot de cèdre (vieux poteaux goélands ferait l'affaire). Ajout de signalisation et ajustement à faire sur la petite descente abrupte juste avant le pont. Points de repère : Voir photos + carte <hr/> Photos : oui <u>X</u> non ____ Piste fermée : oui __ non <u>X</u>
Suivi Transmis l'information à : <u>Comité de gestion</u> le 11/11/2019 Travaux fait le : Abattage fait le 11/11/2019 Signature :		

Photos pages suivantes.



1) Calvette exposée



2) Pente abrupte (ajout signalisation ou élargissement pour permettre le passage de la machinerie)



3) Accès de la passerelle détérioré (remplacement des 3-4 billots de cèdre)




4) Quelques exemples des arbres dégagés + zone boueuse





Piste cyclable et sentiers: fiche d'observation et de prévention d'incidents

Date (jj/mm/aa)	Heure	Météo (√)			Température (°C)	Nom de l'observateur		
		ensoleillement		Force du vent				
							Calme	Léger
23/04/2020	13h00 à 16h00	X			X		5°C	
Cause de la perturbation : (ex : fortes pluies, orages, vents violents, ect.) - Première inspection saison 2020								

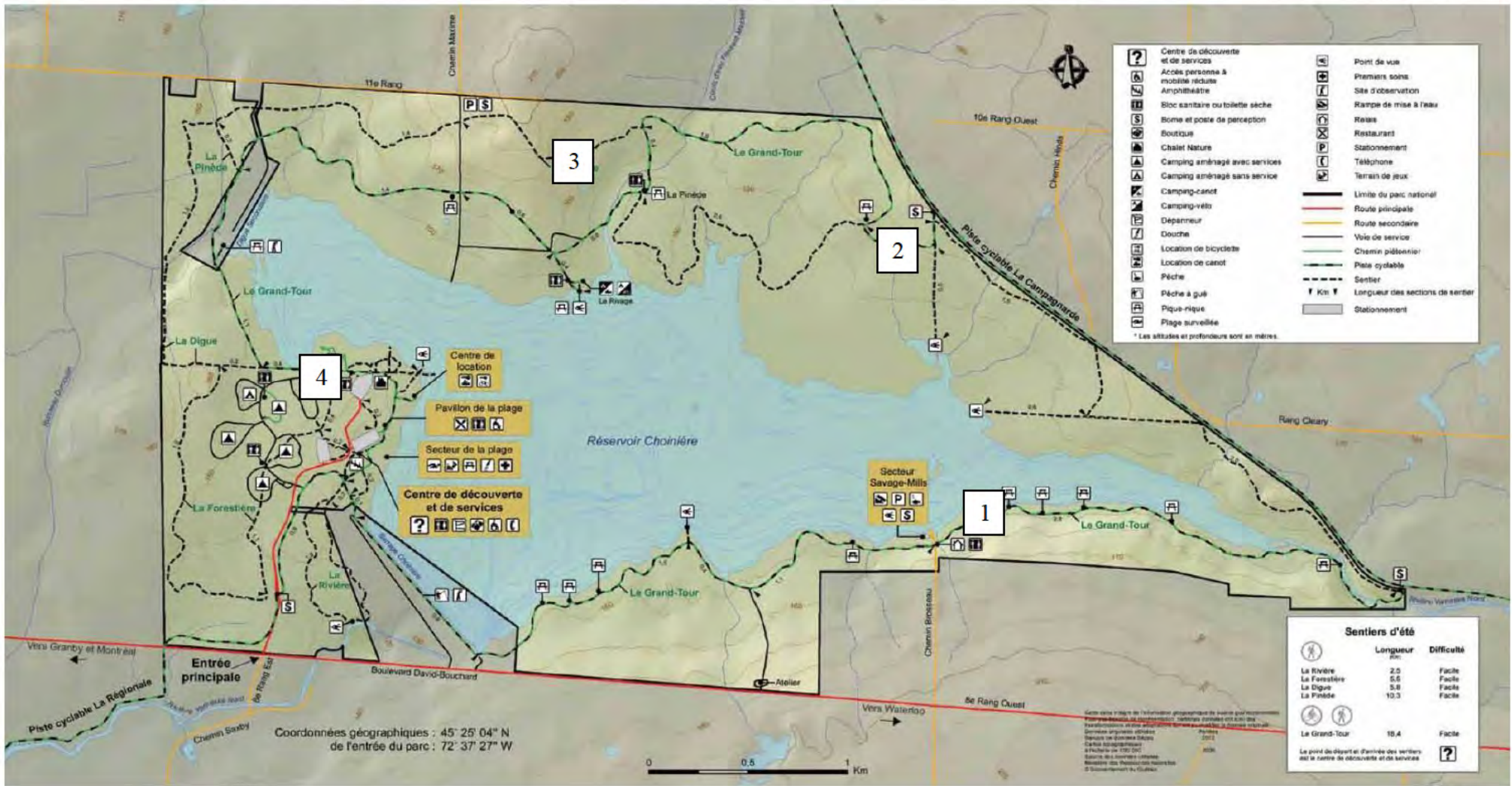
Mesures d'interventions

Installation de mesures sécuritaires	Types de travaux à effectuer	Descriptif de l'endroit (annexer une carte au besoin)
Rubans : Tréteaux: Cônes : X Affichage : Réparation temporaire : Autres :	Ajout de matériel granulaire: X Compaction (plaque): X Élagage : X Abattage : X Réparation : Autres :	Description : - Érosion au-dessus d'une calvette double - Érosion par l'eau (rigoles) - Abattage incomplet ou élagage nécessaire Piste en bon état sauf exception. Soufflage de l'automne très bénéfique. <hr/> Points de repère : Voir photos + carte <hr/> Photos : oui <u>X</u> non ____ Piste fermée : oui <u>X</u> non ____ <i>La piste est fermée ne raison de la fermeture du parc (Covid-19)</i>
Suivi Transmis l'information à : <u>Comité de gestion</u> le 23/04/2020 Travaux fait le : _____ Signature : _____		

Photos pages suivantes.



CARTE GÉNÉRALE PARC NATIONAL DE LA YAMASKA



1) KM 13 (Après SM) : Profondes érosions



2) Entre KM 7 et 8 : Érosion et piste défoncée



3) Piste nord (entre KM 4 et 6) : Nombreux arbres embranchés au-dessus de la piste et abattage incomplet





4) Piste entre le nouveau BS3 et le P2 : Matériel ajouté pas compacté et creusé<

