





Cette carte intègre de l'information géographique de source gouvernementale. Pour des besoins de représentation, certaines données ont subi des transformations et des adaptations qui ont pu modifier la donnée originale.

Données originales utilisées	Années
Banque de données Sépaq	2024
Cartes topographiques à l'échelle de 1/20 000 2000-2001	
Projection universelle transverse de Mercator (UTM), Zone 18	
Système de référence nord-américain de 1983 (NAD 83)	
Quadrillage universel transverse de Mercator de 500 mètres	
Équidistance des courbes de niveau: 10 mètres	
Source des données utilisées: Ministère des Ressources naturelles et des Forêts	
© Gouvernement du Québec	

**Réserve faunique de Papineau-Labelle**

**Sentier de la route des Zingues**  
Longueur: 34 km Aller-retour

-  Camping rustique
-  Point de vue
-  Stationnement
-  Longueur des sections de sentier (km)

-  Sommet
-  Sentier pédestre
-  Chemin forestier
-  Réseau routier
-  Limite de la réserve faunique

