

SÉPAQ

PARC NATIONAL DU MONT-MÉGANTIC

Territoire protégé. Expérience grandeur nature.

À la fois parc national, musée d'astronomie et réserve internationale de ciel étoilé, ce territoire protégé représente à la fois une destination de plein air quatre saisons recherchée ainsi qu'un attrait astro-touristique unique au Québec.

Explorer tantôt la montagne, tantôt le ciel, voilà ce qui fait du parc national un lieu unique, *de la Terre aux étoiles.*

 **Sépaq**
nature humaine

LES COUPS DE CŒUR DE L'ÉQUIPE



Visite de jour de l'ASTROLab et de l'observatoire

Découvrez des activités fascinantes lors de votre visite de l'ASTROLab de jour : film Émergence : l'évolution cosmique, projection en 4K, expérience de Réalité virtuelle dans le système solaire ! Poursuivez votre visite au sommet du Mont-Mégantic, à l'Observatoire, haut lieu de recherche astronomique.



Aurores

Qui n'a jamais rêvé de voir ces mystérieuses lumières célestes illuminer le ciel ? Parmi les plus grandioses spectacles du monde, les aurores polaires émerveillent et fascinent depuis toujours. D'où viennent-elles ? Peut-on les prévoir ? Comment les observer ? Joignez-vous à nous pour une aventure riche en couleurs !



Micro musée du mont St-Joseph

Découvrez le nouveau micro musée situé dans l'ancien Abri du prêtre. Lieu de mémoire témoignant de l'histoire de la chapelle, plongez dans les moments importants de l'histoire du Canton et du site et revivez le parcours des gens qui ont fréquenté le site, et de la colonisation canadienne-française du territoire. Le sommet du mont St-Joseph donne accès à une courte randonnée.



Sentier des escarpements

Ce parcours de 6,7 km, situé au secteur de Franceville, ouvre sur de nouveaux paysages et caps rocheux inédits du massif : falaises nombreuses, failles étroites, rochers surplombants, mousses et lichens luxuriants et points de vue vertigineux. Le Pain-de-Sucre se révélera dans toute sa grandeur.



Petits dragons et petits soleils, à vos pépites !







Stimulez la curiosité dans vos randonnées familiales en parcourant le sentier des Cimes jusqu'au Repos du dragon pour que votre petit explorateur rapporte une pépite d'or à l'accueil en échange d'une surprise. Au secteur Observatoire, c'est au Belvédère du Soleil qu'il trouvera une pépite lunaire. Bonnes découvertes !








Astronomie l'hiver

Les samedis soir, venez couronner votre journée de plein air par une visite en après-midi de l'ASTROLab ou encore une soirée d'astronomie à l'ASTROLab. Pour tout savoir sur les mouvements célestes, le ciel d'hiver, et les nouvelles astronomiques.

DES SENTIERS À PARCOURIR

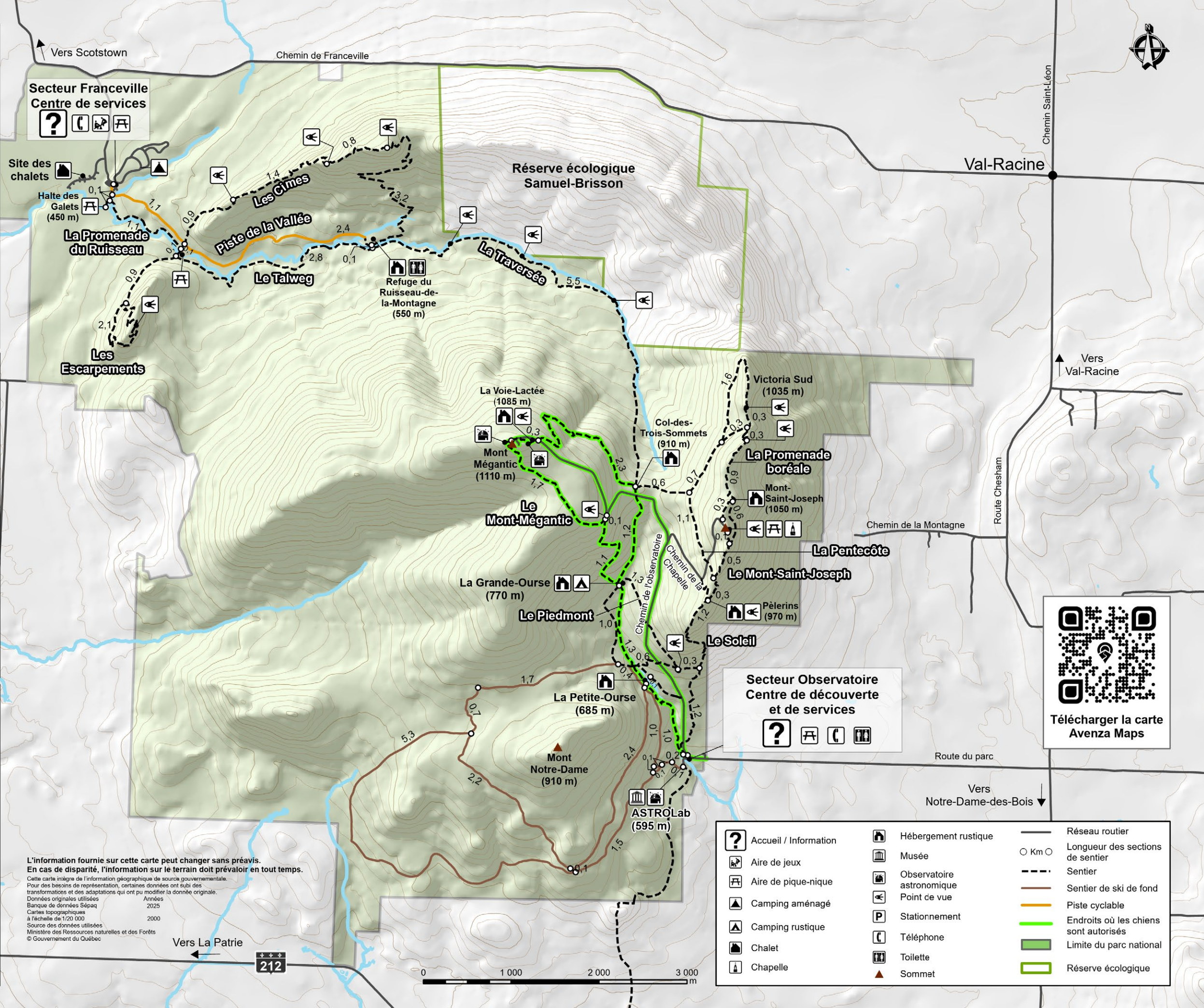
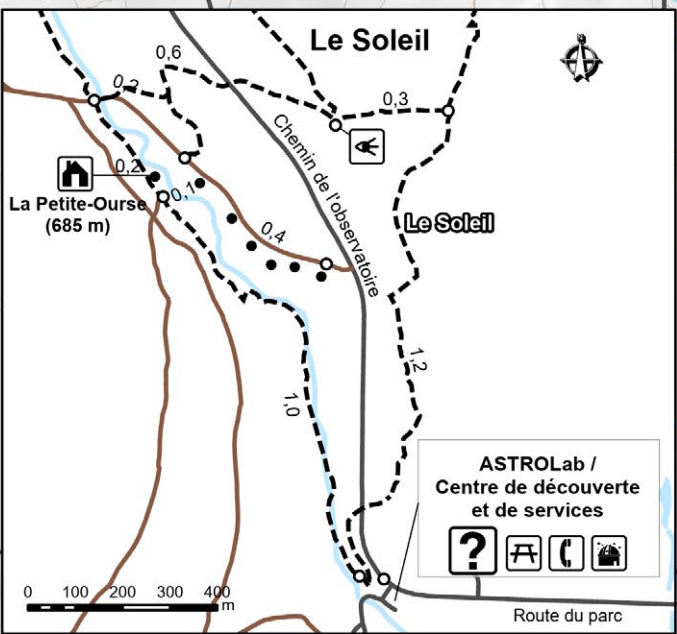
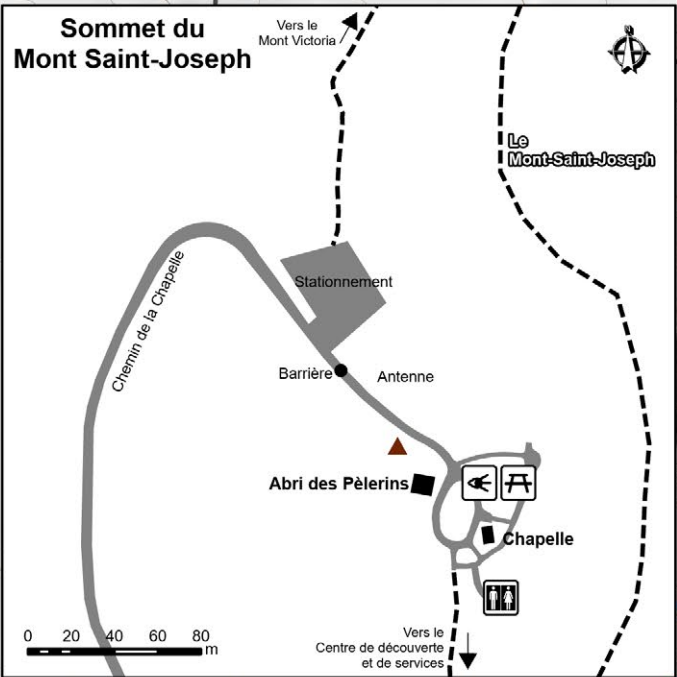
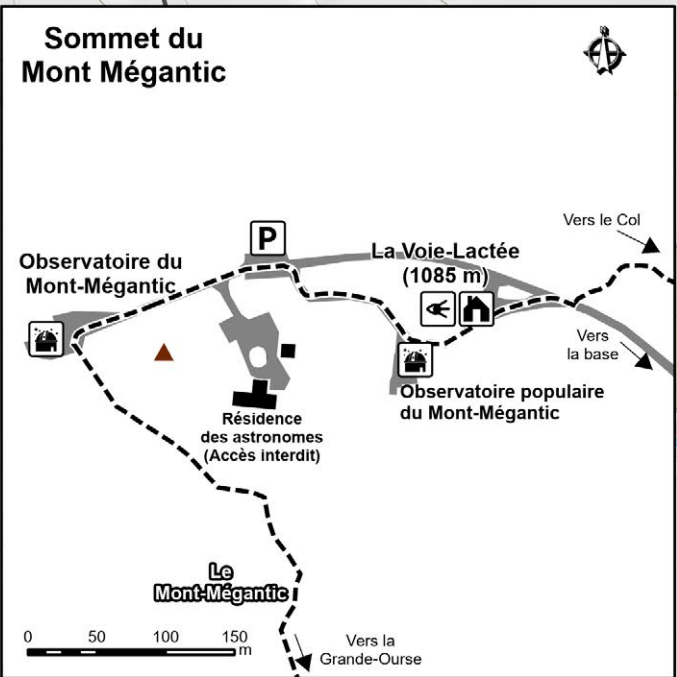
PARCOURS SECTEUR OBSERVATOIRE		LONGUEUR ET DURÉE*		NIVEAU
	Le Parcours du Soleil – Courte randonnée qui est rapidement récompensée par un point de vue sur les Appalaches. Découvrez une érablière à bouleaux jaunes. Partez à la recherche de pépites lunaires!	3,4 km / boucle	1h 30 à 2h 30	F
	La Promenade Boréale – Courte randonnée en altitude qui relie le sommet du mont Saint-Joseph au Pic des Crépuscules. Découvrez une sapinière à oxalides de montagne et des points de vue saisissants.	2,4 km aller-retour	45 min	F
	Le Piedmont – Randonnée qui prolonge le défi du Parcours du Soleil en le reliant au secteur de la Grande-Ourse. Il longe une courbe de niveau au pied du mont, donc sans trop d'effort, et permet de longer le ruisseau sur le retour.	5,1 km / boucle	2 h à 4 h	I
	La Pentecôte – Parcours qui offre une grande récompense pour un court effort! Après le 1 ^{er} point de vue spectaculaire sur les Appalaches, il permet un retour rapide vers le Col, en passant par des zones de chablis, de résineux et d'usnée barbue	7,8 km / boucle	3 h à 5 h	I
	Le Mont-Saint-Joseph – Sentier sillonnant plusieurs types de végétations: érablière à bouleaux jaunes, forêt mixte et sapinière à oxalide de montagne. Dénivelé de 465 m, point culminant à 1 075 m, via le Pic des Crépuscules.	10,1 km / boucle	3h à 5h	I
	Le Mont-Mégantic – Ascension de la plus haute montagne du parc. Parcours de découverte d'un étage végétal: érablière à bouleaux jaunes, forêt mixte et sapinière à oxalide de montagne. Dénivelé de 505 m, point culminant à 1 110 m.	11,2 km / boucle	4h à 7h	I

PARCOURS SECTEUR FRANCEVILLE		LONGUEUR ET DURÉE*		NIVEAU
	La Promenade du Ruisseau – Courte randonnée qui longe une section du ruisseau de la montagne. Accédez aux haltes de la Plage des galets, des Pruches et du Vieux-Barrage. Une destination idéale pour pique-niquer.	2,6 km / boucle	45 min à 1h	F
	Le Talweg – Suivez le sentier le long du ruisseau de la Montagne qui sculpte patiemment le paysage en profitant d'une brèche dans la couronne rocheuse pour évacuer des eaux tumultueuses et particulièrement limpides. Talweg, en référence à un fond sinueux où l'eau s'écoule, signifie littéralement chemin de vallée ! Destination: Passerelle-de-la-chute.	8,4 km aller-retour	2h30 à 4h30	F
	La montée du Dragon – Courte randonnée qui est rapidement récompensée par un point de vue sur les montagnes environnantes. Découvrez une érablière à bouleaux jaunes. Partez à la recherche de pépites d'or!	4,6 km aller-retour	2h à 3h	F
	Les Cimes – En parcourant l'alignement des cimes de syénites (une roche de la famille du granite), on constate l'héritage lointain de l'intrusion magmatique ayant eu cours lors de la formation du massif. Découvrez la Porte-du-Ciel et le Pic-de-l'Aurore.	11,9 km / boucle	3h à 5h	D
	Les Escarpements – La plus petite des montagnes du massif, mais non la moindre, le Pain-de-sucre dévoile des falaises nombreuses, failles étroites, rochers surplombants, mousses et lichens luxuriants, et points de vue vertigineux.	6,5 km / boucle	2h30 à 3h	I

 Randonnée pédestre
  Refuge
  Expérience famille
  Chiens autorisés
sepaq.com/animaux
 F : facile I : intermédiaire D : difficile

La route asphaltée vers les sommets est accessible en véhicule les jours d'été, entre 9h et 17h. Au printemps et à l'automne, vérifier l'accessibilité auprès de l'accueil du parc.

*Les durées et les niveaux de difficulté mentionnés le sont à titre indicatif et se réfèrent à la saison estivale.



L'information fournie sur cette carte peut changer sans préavis.
 En cas de disparité, l'information sur le terrain doit prévaloir en tout temps.

Cette carte intègre de l'information géographique de source gouvernementale.
 Pour des besoins de représentation, certaines données ont subi des transformations et des adaptations qui ont pu modifier la donnée originale.

Données originales utilisées :
 Banque de données Sépaq
 Cartes topographiques à l'échelle de 1:20 000
 Source des données utilisées :
 Ministère des Ressources naturelles et des Forêts
 © Gouvernement du Québec

Années : 2025, 2000

	Accueil / Information		Hébergement rustique		Réseau routier
	Aire de jeux		Musée		Longueur des sections de sentier
	Aire de pique-nique		Observatoire astronomique		Sentier
	Camping aménagé		Point de vue		Sentier de ski de fond
	Camping rustique		Stationnement		Piste cyclable
	Chalet		Téléphone		Endroits où les chiens sont autorisés
	Chapelle		Toilette		Limite du parc national
			Sommet		Réserve écologique



RENDEZ-VOUS AVEC LA DÉCOUVERTE SECTEUR OBSERVATOIRE



Découvrir l'univers

Situé au pied de la montagne, l'ASTROLab est un musée qui comprend deux salles d'exposition et une salle multimédia avec écran géant. La visite de jour inclut le nouveau film Émergence : l'évolution cosmique, l'expérience de Réalité virtuelle, et une animation dédiée aux familles sur écran géant.

L'Observatoire du Mont-Mégantic, situé à 1110 m d'altitude, peut être visité de jour en compagnie d'un animateur : découvrez le télescope le plus performant du Canada.

Visite de l'ASTROLab entre 11h30 et 16h

Visite de l'Observatoire entre 13h45 et 17h45. Montée avec votre véhicule entre 9h et 17h.

21 \$/adulte, Gratuit pour les 17 ans et moins.

ACTIVITÉS DE DÉCOUVERTE

Consultez la programmation pour enrichir votre visite.

Vous y trouverez des activités divertissantes pour explorer le parc sous tous ses angles.



Observer les étoiles

Les soirs d'été, les visiteurs sont invités à des soirées d'astronomie où le ciel étoilé est à l'honneur. Lorsque les nuages s'invitent, les présentations sur écrans font découvrir les mouvements du ciel, et différents spectacles sont à l'honneur comme Aurores et la quête des origines du télescope spatial Webb. Les nuits du Festival permettent de poser l'œil à l'oculaire du télescope de l'Observatoire astronomique, et celles des Perséides sont une occasion unique de faire des dizaines de vœux !

Soirées d'astronomie à l'ASTROLab : les samedis au printemps et l'automne, tous les soirs l'été

Soirées d'astronomie à l'Observatoire populaire : reporté à 2026 (chantier en 2025).

Le Festival d'astronomie : les 10-11-12, 17-18-19, 24-25-26 juillet 2025

Les Perséides : du 11 au 14 août 2025

Réservations obligatoires pour toutes les activités.

L'accès au sommet est réservé aux personnes inscrites aux activités exclusivement.

Contempler le sanctuaire

À la fin du XIX^e siècle, des pèlerins érigeaient une croix au sommet du mont Saint-Joseph, qui deviendra plus tard sanctuaire et véritable belvédère sur les Appalaches. Le paysage qui se dévoile à côté de la chapelle centenaire est saisissant. Sur cette crête en altitude, la forêt de conifères se caractérise par un groupement forestier de type boréal nommé la sapinière à oxalide des montagnes. Ce milieu forestier est considéré comme exceptionnel au Québec dû à sa rareté et son ancienneté.

Il est possible de monter en véhicule au sommet tous les jours d'été entre 9h et 17h.

Animation estivale au sommet :

Plein la vue : de 13h à 16h, certains après-midis. Animation postée.

Micro musée : lieu de mémoire témoignant de l'histoire de la chapelle

RENDEZ-VOUS AVEC LA DÉCOUVERTE SECTEUR FRANCEVILLE



Longer les ruisseaux à vélo

La Piste de la Vallée offre une balade à vélo de 7,4 km aller-retour. Elle mène à la passerelle de la chute et au refuge du Ruisseau-de-la-montagne. Pour prolonger le plaisir, il est suggéré de découvrir le **Parc régional du marécage-des-Scots**, voisin du parc. Ponctué de haltes, que ce soit le long de la rivière au Saumon ou du ruisseau McLeod, qui présentent plusieurs panneaux d'interprétation de la faune, la flore, la foresterie et l'histoire du fameux train Log hauler. D'ailleurs, les enfants pourront monter à bord et faire leur propre scénario! Deux courts sentiers pédestres offrent de beaux points de vue et des tables à pique-nique au son des cascades.

Location de vélos à l'accueil. Gratuit pour les 17 ans et moins.

Découvrez nos voisins au marecagedesscots.ca

Participer à des activités animées

Pour mieux connaître le parc, laissez-vous raconter son histoire unique, sa forme étonnante, ses peuplements végétaux adaptés et sa faune diversifiée. Installez-vous confortablement à l'amphithéâtre près de l'accueil pour une causerie, plongez les pieds dans le ruisseau à la recherche « d'extra-terrestres », ou encore tournez votre regard vers le ciel étoilé.

Causeries de soirées: les soirs d'été, à l'amphithéâtre

Extra-terrestres dans le ruisseau: les avant-midis d'été, à l'amphithéâtre

Chariot des curieux : certains avant-midis de l'été, sur le bord du ruisseau à la halte des Pruches

Voir l'horaire au babillard du bloc sanitaire

Expérience famille

Youpi, c'est gratuit!

Pour les jeunes de 17 ans et moins, l'accès, l'hébergement et le prêt de certains équipements sont gratuits.

L'offre varie d'un établissement à l'autre.



EN NATURE, MA SÉCURITÉ, C'EST MA RESPONSABILITÉ

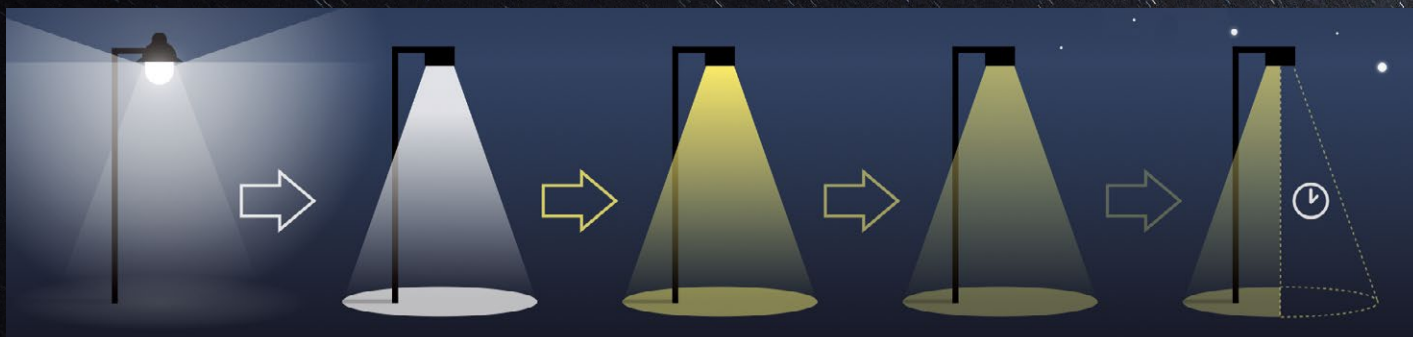
Les activités en plein air peuvent comporter certains risques.

Vous devez vous assurer de posséder les compétences et les habiletés requises pour la pratique de l'activité choisie. Il est important de connaître les risques inhérents à cette activité, de respecter vos capacités et de disposer des équipements appropriés. Vous préparer adéquatement constitue le premier pas vers la pratique agréable et sécuritaire de vos activités.

Pour plus d'information, consulter notre site Web à sepaq.com/securite

L'Éco-éclairage

EN SUIVANT 4 PRINCIPES TRÈS SIMPLES, IL EST POSSIBLE DE S'ÉCLAIRER ADÉQUATEMENT TOUT EN PRÉSERVANT L'INTÉGRITÉ NOCTURNE.



Orientation

Optez pour un luminaire dont le flux lumineux est orienté vers le sol et qui ne gaspille pas de lumière vers le ciel et l'horizon.

Couleur

Privilégiez les sources lumineuses de couleurs chaudes et ambrées pour minimiser la quantité de lumière bleue et ainsi réduire les impacts négatifs sur les cycles biologiques des êtres vivants et la visibilité du ciel étoilé.

Intensité

Favorisez un éclairage sobre et uniforme pour réduire l'éblouissement et les forts contrastes qui nuisent à la visibilité.

Période

Éteignez les lumières extérieures en fin de soirée, c'est un moyen simple et efficace de réduire la pollution lumineuse et le gaspillage énergétique.

5 bons comportements à adopter en nature

Nos parcs nationaux

reçoivent des millions de visites chaque année. Chaque comportement nuisible peut causer des dommages permanents à l'environnement, en plus d'affecter l'expérience des autres visiteurs. Afin de profiter longtemps de cette nature exceptionnelle, prenons-en soin.



Restez dans les sentiers et les espaces aménagés

Abstenez-vous de marcher dans le sous-bois et hors des sentiers afin d'éviter de piétiner les plantes et de compacter le sol.



Ne ramassez pas de bois mort

Afin de préserver le sous-bois, laissez le bois mort sur place. Il servira d'abri à la faune et enrichira le sol après sa décomposition.



Ne nourrissez pas les animaux

Laissez-les se nourrir eux-mêmes afin qu'ils maintiennent leurs comportements naturels. Gardez tout ce qui est comestible hors de leur portée.



Gardez vos distances lorsque vous observez la faune

S'ils sont dérangés, les animaux risquent de modifier leur comportement, ce qui pourrait affecter leur alimentation, leur reproduction et leur capacité à communiquer entre-eux.



Respectez la tranquillité des lieux et le couvre-feu

Le bruit effraie la faune. Les gens visitent les parcs nationaux pour profiter de la nature. Respectez le couvre-feu et évitez de faire du bruit en tout temps.