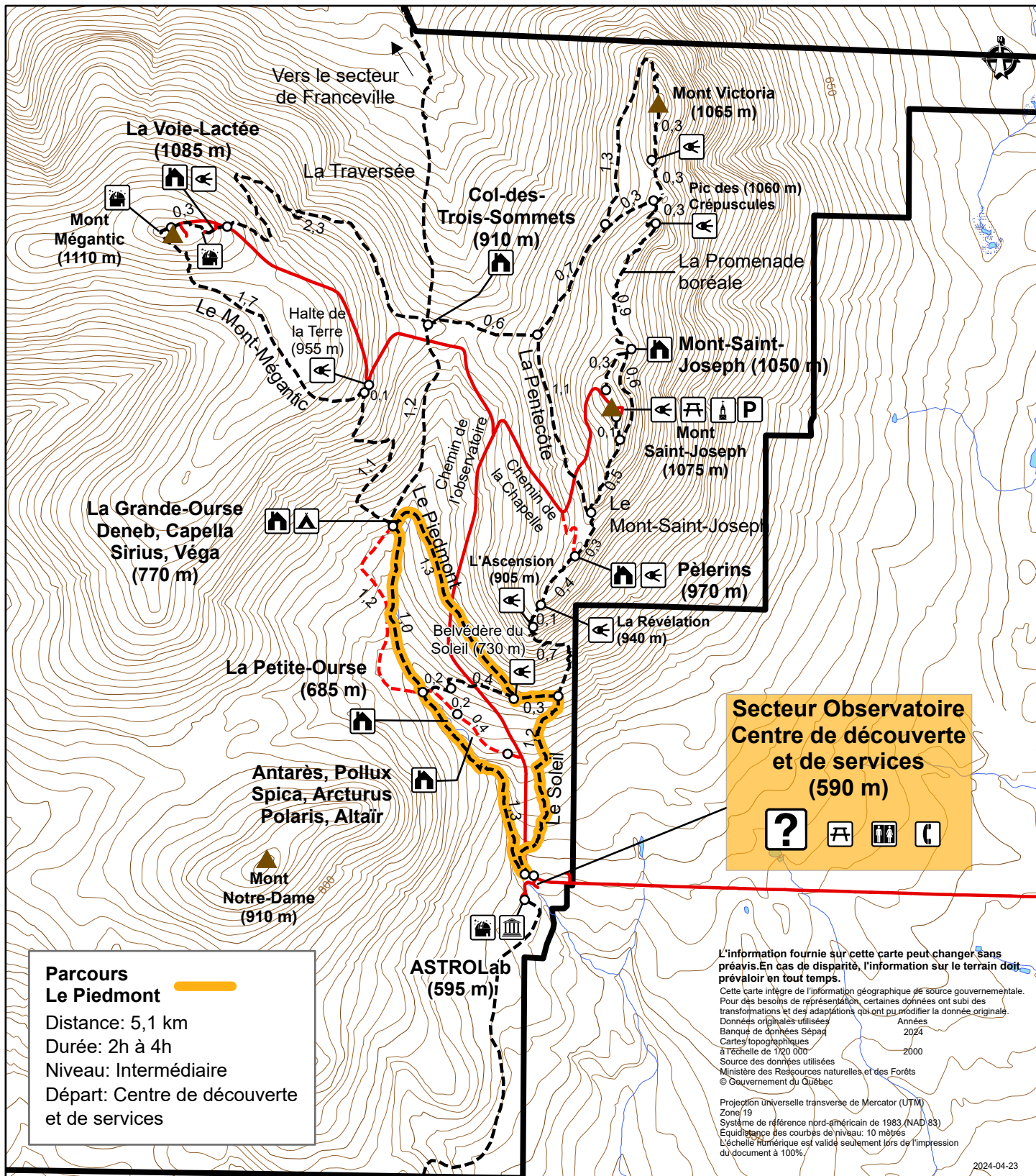


<p>Parc national du Mont-Mégantic Secteur de l'Observatoire Parcours Le Soleil</p> <p>0 500 1 000 1 500 m</p> <p>Sépaq 2024-06-07</p>		<p>? Accueil / Information</p> <p>☰ Aire de pique-nique</p> <p>⛑ Camping rustique</p> <p>⛖ Chapelle</p> <p>🏠 Hébergement rustique</p> <p>🏛️ Musée</p>	<p>🏠 Observatoire astronomique</p> <p>👁️ Point de vue</p> <p>P Stationnement</p> <p>☎️ Téléphone</p> <p>🚻 Toilette</p> <p>▲ Sommet</p>	<p>○ Km ○ Longueur des sections de sentier</p> <p>— Limite du parc national</p> <p>— Route principale</p> <p>- - - Chemin d'urgence</p> <p>- - - - Sentier</p>
---	--	---	--	---



Parcours
Le Piedmont
 Distance: 5,1 km
 Durée: 2h à 4h
 Niveau: Intermédiaire
 Départ: Centre de découverte et de services

Secteur Observatoire
Centre de découverte et de services
 (590 m)

? ☕ 🏠 📞

L'information fournie sur cette carte peut changer sans préavis. En cas de disparité, l'information sur le terrain doit prévaloir en tout temps.

Cette carte intègre de l'information géographique de source gouvernementale. Pour des besoins de représentation, certaines données ont subi des transformations et des adaptations qui ont pu modifier la donnée originale.

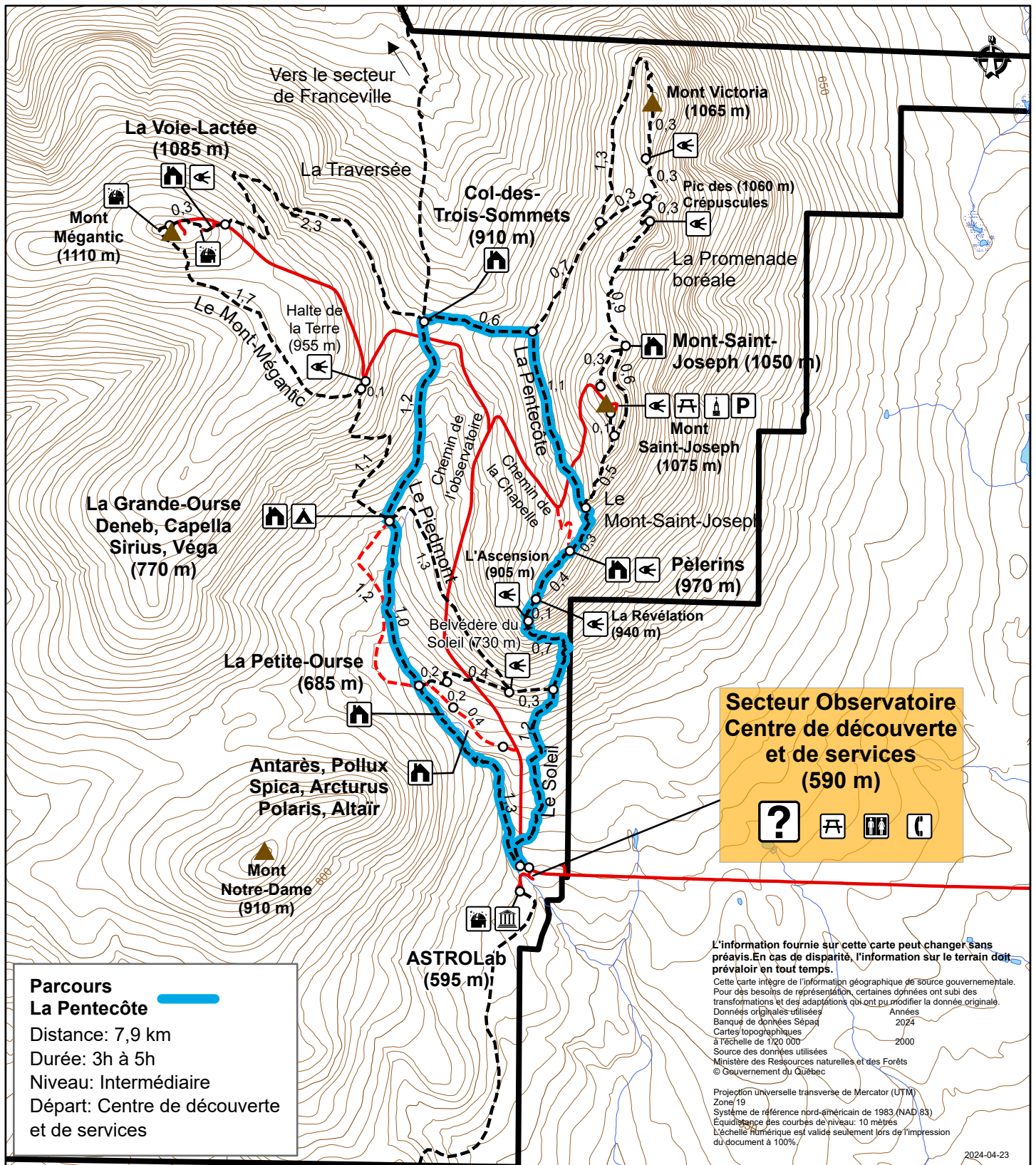
Données originales utilisées	Années
Banque de données Sépaq	2024
Cartes topographiques à l'échelle de 1:20 000	2000

Source des données utilisées
 Ministère des Ressources naturelles et des Forêts
 © Gouvernement du Québec

Projection universelle transverse de Mercator (UTM)
 Zone 19
 Système de référence nord-américain de 1983 (NAD 83)
 Équidistance des courbes de niveau: 10 mètres
 L'échelle numérique est validée seulement lors de l'impression du document à 100%.

2024-04-23

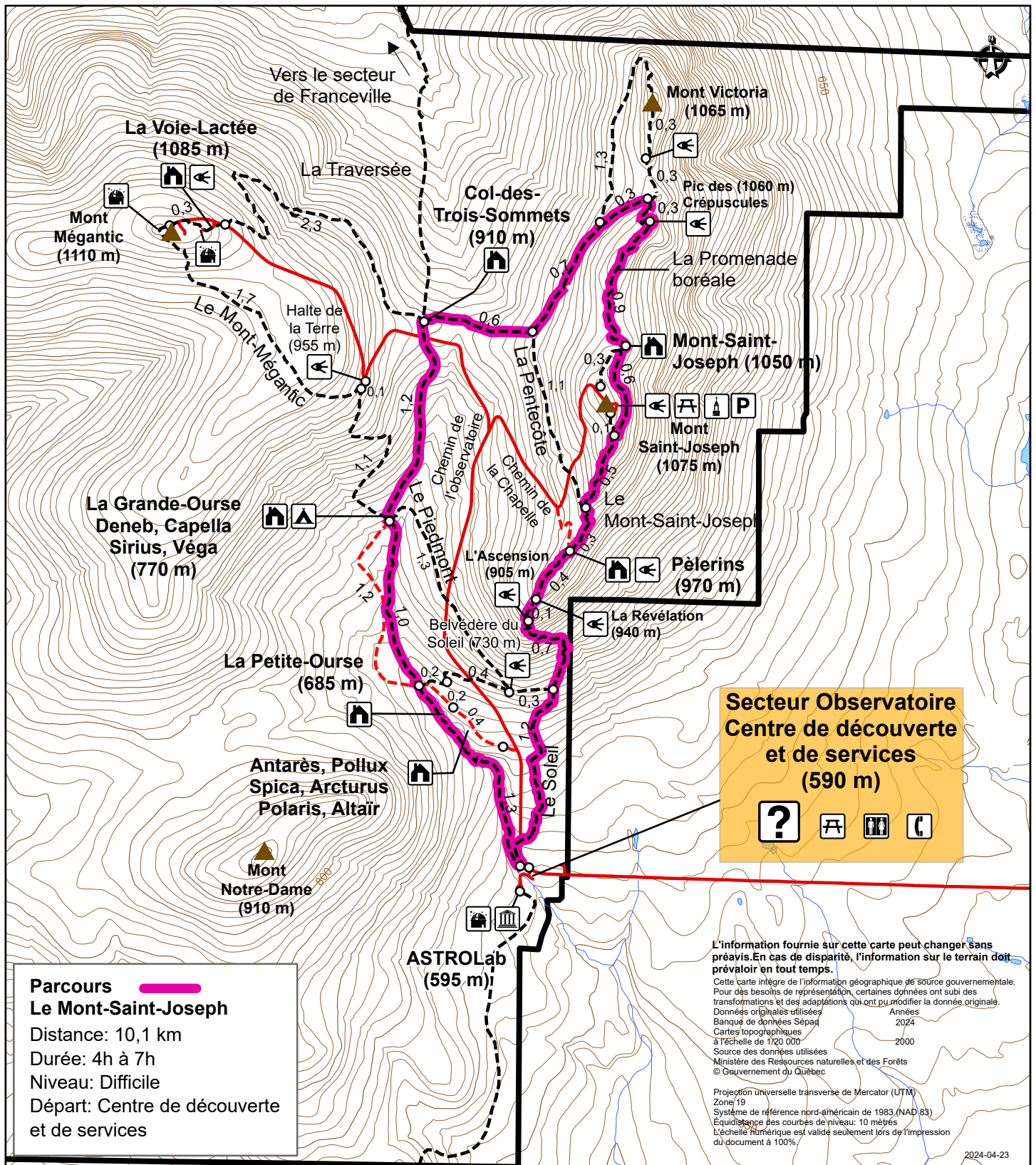
<p>Parc national du Mont-Mégantic Secteur de l'Observatoire Parcours Le Piedmont</p> <p>0 500 1 000 1 500 m</p> <p> Sépaq</p> <p>2024-04-23</p>	<p> Accueil / Information</p> <p> Aire de pique-nique</p> <p> Camping rustique</p> <p> Chapelle</p> <p> Hébergement rustique</p> <p> Musée</p>	<p> Observatoire astronomique</p> <p> Point de vue</p> <p> Stationnement</p> <p> Téléphone</p> <p> Toilette</p> <p> Sommet</p>	<p> Longueur des sections de sentier</p> <p> Limite du parc national</p> <p> Route principale</p> <p> Chemin d'urgence</p> <p> Sentier</p>
--	--	--	--



Parc national du Mont-Mégantic
Secteur de l'Observatoire
Parcours La Pentecôte

0 500 1 000 1 500 m

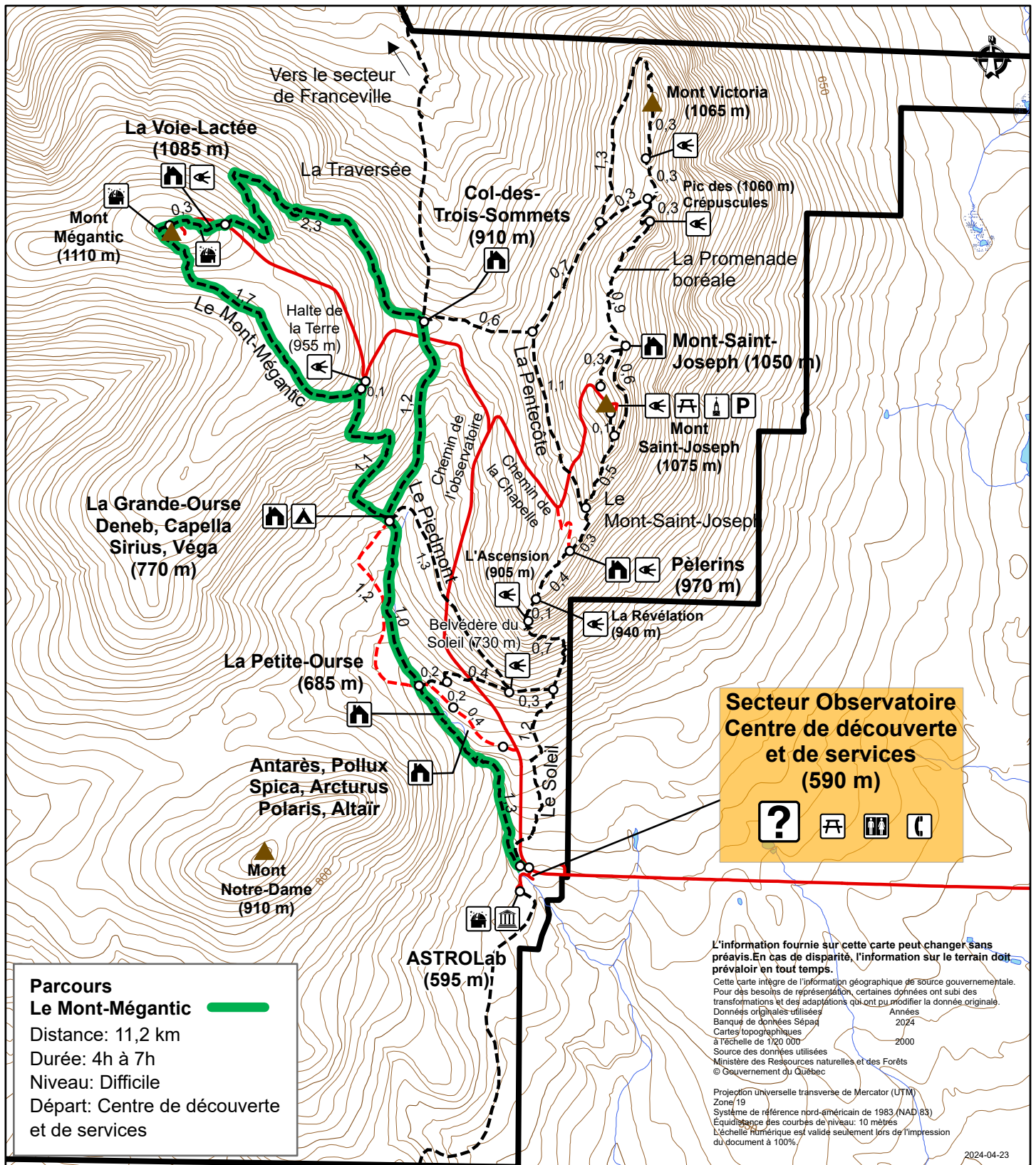
Sépaq 2024-04-23



Parc national du Mont-Mégantic
Secteur de l'Observatoire
Parcours Le Mont-Saint-Joseph

0 500 1 000 1 500 m

Sépaq 2024-04-23



Parc national du Mont-Mégantic Secteur de l'Observatoire Parcours Le Mont-Mégantic		Accueil / Information		Observatoire astronomique		Km Longueur des sections de sentier	
Aire de pique-nique		Point de vue		Limite du parc national		Route principale	
Camping rustique		Stationnement		Chemin d'urgence		Sentier	
Chapelle		Téléphone		Toilette			
Hébergement rustique		Musée		Sommet			

0 500 1 000 1 500 m

Sépaq

2024-04-23