

L'information fournie sur cette carte peut changer sans préavis. En cas de disparité, l'information sur le terrain doit prévaloir en tout temps.

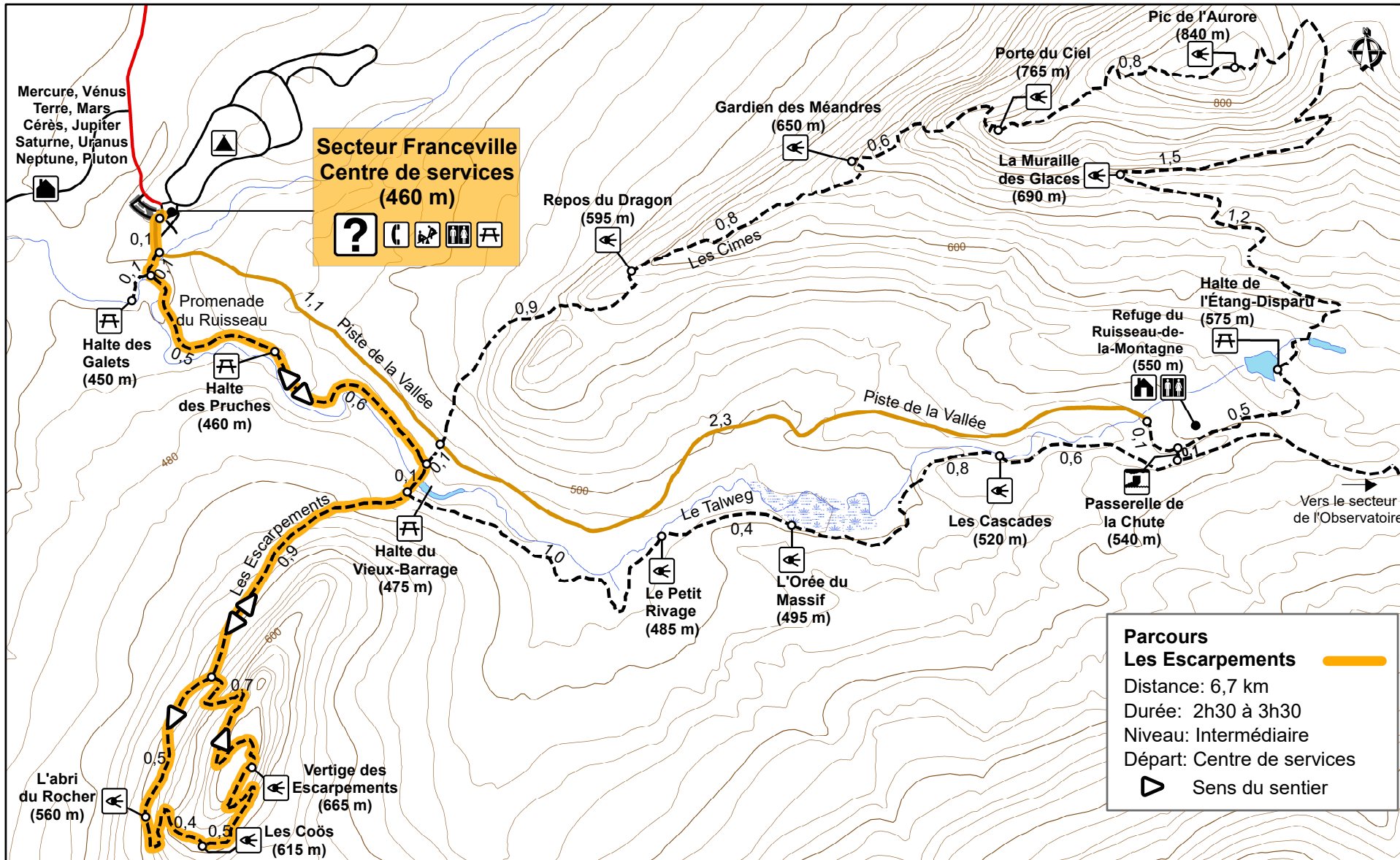
Cette carte intègre de l'information géographique de source gouvernementale. Pour des besoins de représentation, certaines données ont subi des transformations et des adaptations qui ont pu modifier la donnée originale.

Données originales utilisées : Années 2023  
Banque de données Sépaq  
Cartes topographiques à l'échelle de 1/20 000 : 2000  
Source des données utilisées : Ministère des Ressources naturelles et des Forêts  
© Gouvernement du Québec : 2023-05-05

**Parc national du Mont-Mégantic**  
**Secteur Franceville**  
**Parcours La Promenade du Ruisseau**



	Accueil / Information		Hébergement rustique		Sentier
	Aire de jeux		Point de vue		Piste cyclable
	Aire de pique-nique		Téléphone		Route principale
	Camping aménagé		Toilette		Route tertiaire
	Chalet		Longueur des sections de sentier		CHIENS INTERDITS DANS CE SECTEUR
	Chute		Sommet		



**Secteur Franceville**  
**Centre de services**  
 (460 m)

**Parcours**  
**Les Escarpements**

Distance: 6,7 km  
 Durée: 2h30 à 3h30  
 Niveau: Intermédiaire  
 Départ: Centre de services  
 Sens du sentier

Projection universelle transverse de Mercator (UTM)  
 Zone 19  
 Système de référence nord-américain de 1983 (NAD 83)  
 Équidistance des courbes de niveau: 10 mètres  
 L'échelle numérique est valide seulement lors de l'impression  
 du document à 100%.

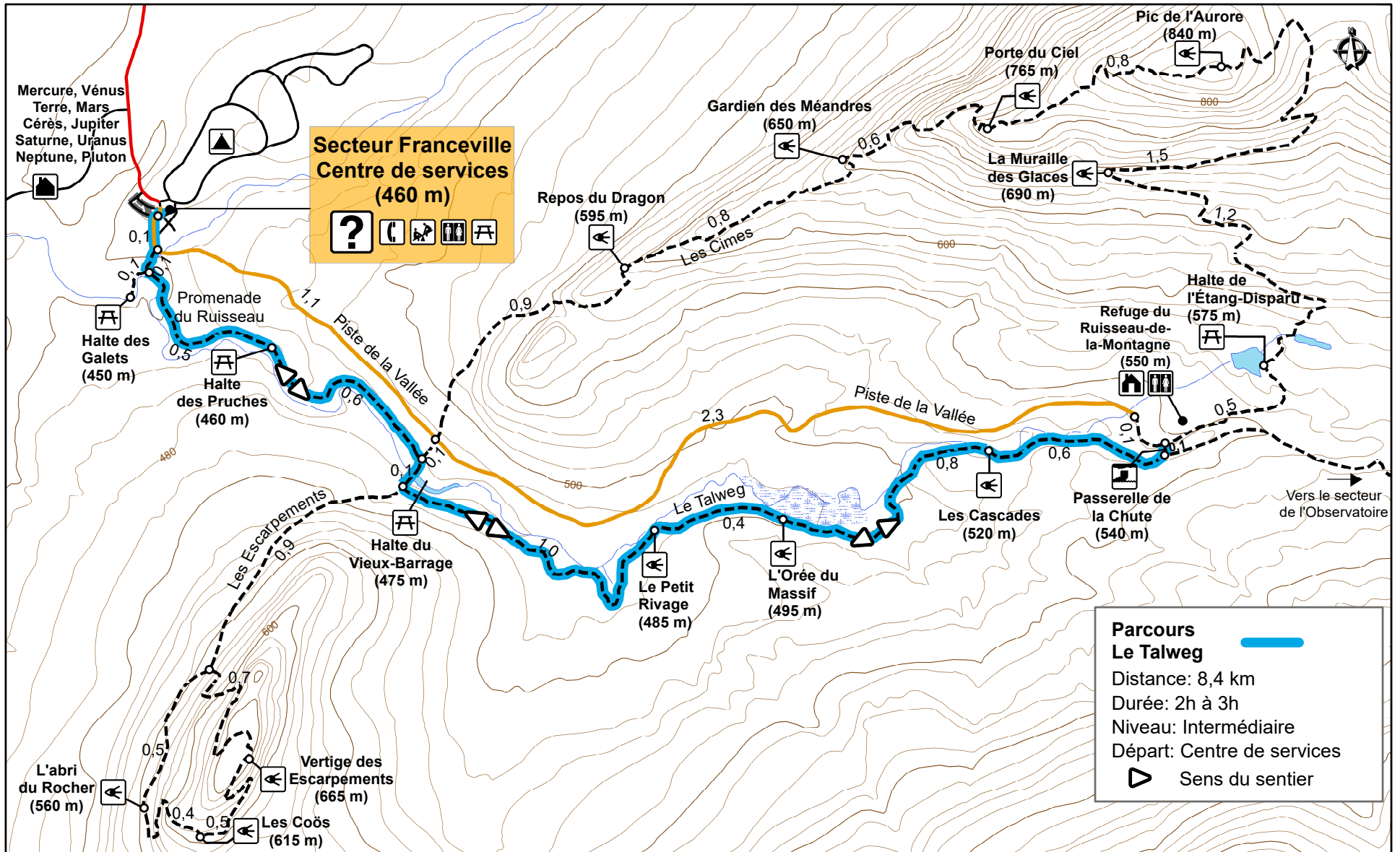
Sépaq

2023-05-05

**Parc national du Mont-Mégantic**  
**Secteur Franceville**  
**Parcours Les Escarpements**

0 250 500 1 000 m

- |                       |                                  |                                  |
|-----------------------|----------------------------------|----------------------------------|
| Accueil / Information | Hébergement rustique             | Sentier                          |
| Aire de jeux          | Point de vue                     | Piste cyclable                   |
| Aire de pique-nique   | Téléphone                        | Route principale                 |
| Camping aménagé       | Toilette                         | Route tertiaire                  |
| Chalet                | Longueur des sections de sentier | CHIENS INTERDITS DANS CE SECTEUR |
| Chute                 | Km                               |                                  |
|                       | Sommet                           |                                  |



Projection universelle transverse de Mercator (UTM)  
 Zone 19  
 Système de référence nord-américain de 1983 (NAD 83)  
 Équidistance des courbes de niveau: 10 mètres  
 L'échelle numérique est valide seulement lors de l'impression  
 du document à 100%.

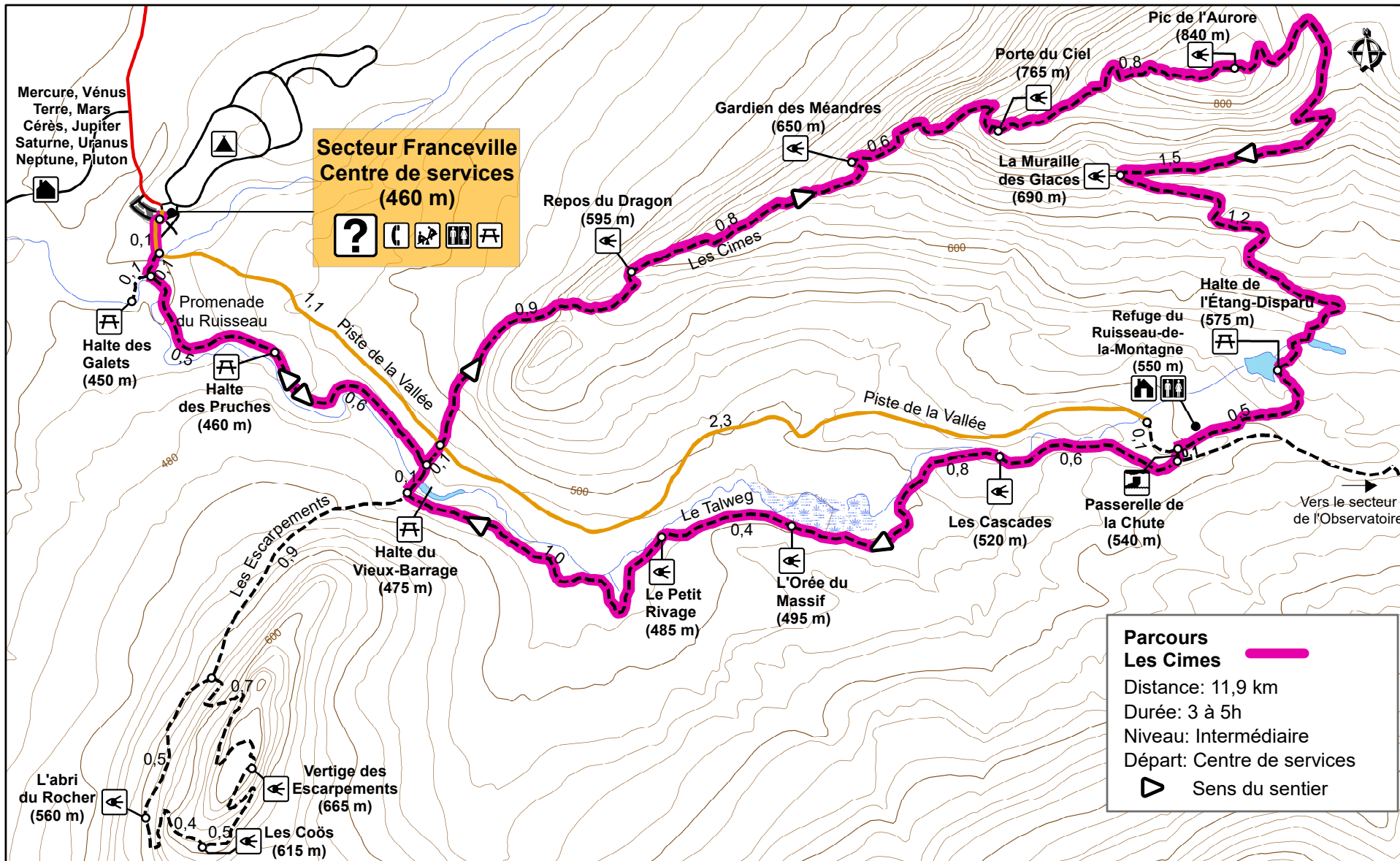
Sépaq

2023-05-05

**Parc national du Mont-Mégantic**  
**Secteur Franceville**  
**Parcours Le Talweg**

0 250 500 1 000 m

- |  |                       |  |                                  |  |                                     |
|--|-----------------------|--|----------------------------------|--|-------------------------------------|
|  | Accueil / Information |  | Hébergement rustique             |  | Sentier                             |
|  | Aire de jeux          |  | Point de vue                     |  | Piste cyclable                      |
|  | Aire de pique-nique   |  | Téléphone                        |  | Route principale                    |
|  | Camping aménagé       |  | Toilette                         |  | Route tertiaire                     |
|  | Chalet                |  | Km                               |  | CHIENS INTERDITS<br>DANS CE SECTEUR |
|  | Chute                 |  | Longueur des sections de sentier |  |                                     |
|  |                       |  | Sommet                           |  |                                     |




Projection universelle transverse de Mercator (UTM)  
Zone 19  
Système de référence nord-américain de 1983 (NAD 83)  
Équidistance des courbes de niveau: 10 mètres  
L'échelle numérique est valide seulement lors de l'impression  
du document à 100%.



2023-05-05

**Parc national du Mont-Mégantic**  
**Secteur Franceville**  
**Parcours Les Cimes**



Accueil / Information



Aire de jeux



Aire de pique-nique



Camping aménagé



Chalet



Chute



Hébergement rustique



Point de vue



Téléphone



Toilette



Km



Sommet

Longueur des sections de sentier

--- Sentier

— Piste cyclable

— Route principale

— Route tertiaire



CHIENS INTERDITS  
DANS CE SECTEUR