








Sentiers	État	Distance/départ et remarques	NIVEAU	Sentiers où les chiens en laisse en tout temps sont autorisés
La Rivière-Cachée	OUVERT	3,4 km (aller-retour estival) Départ du km 0	●	
La Tourbière	OUVERT	BOUCLE 2,9 km Départ au km 3	●	
La Mésange	OUVERT	Boucle 2,6 km Départ du km 0	●	
L'Éperon	OUVERT	BOUCLE 5,4 km Départ au km 3	■	 Interdit aux chiens en hiver
L'Aperçu	OUVERT	BOUCLE 2,2 km Départ au km 10	●	
Les Cascades	OUVERT	BOUCLE 4 km Départ au km 10	●	
Le Draveur sud	OUVERT	14,8 km aller-retour Départ au km 10	■	
Les Coulées	OUVERT	BOUCLE 10,4 km Départ au km 10	■	 Interdit aux chiens en hiver
L'Escarpement	OUVERT	BOUCLE 11,2 km Départ au km 10	◆	
Chemin de la Vallée Chemin de la Vallée non accessible en voiture au-delà du km 10.	OUVERT	5,4 km aller-retour Départ au km 10 (jusqu'au pont Sautauriski au km 12,5)	●	
La Rivière-Sautauriski	OUVERT	4,8 km aller-retour Départ au km 12,5 *marche d'approche de 2.5 km.	●	 Interdit aux chiens en hiver
Le Confluent	OUVERT	BOUCLE 1,7 km Départ au km 12,5 *marche d'approche de 2.5 km.	●	
Les Loups	OUVERT	11 km (aller-retour estival) Départ au km 15 *marche d'approche de 5 km.	◆	

***Stationnement au km 10**

● facile ■ intermédiaire ◆ difficile