





Parc national des Grands-Jardins

Secteur de pêche - Saison 2024

La série des lacs

-  Chaloupe
-  Dépôt de chariot (Alex, Équerre, Mignon, Sicard)
-  Dépôt de chariot (Pattu)
-  Stationnement
-  Cours d'eau
-  Route principale
-  Route secondaire
-  Sentier de portage
-  Cours d'eau, lac

Note: L'état des chemins peut être variable d'un secteur à l'autre



Projection universelle transverse de Mercator (UTM)
Système de référence nord-américain de 1983 (NAD 83)
Quadrillage universel transverse de Mercator de 1 000 mètres
Zone 19

L'échelle numérique est valide seulement lors de l'impression du document à 100%

Les lacs identifiés sur cette carte sont offerts pour la pêche avec hébergement et sont sujets à changement sans préavis.

Malgré tout le soin apporté par la Sépaq à la préparation de cette carte, celle-ci ne peut garantir l'exactitude des informations qui y sont présentées. L'utilisateur dégage la Sépaq de toute responsabilité quant à l'utilisation de ces informations. Il est aussi à noter que les limites représentées sur cette carte n'ont aucune valeur légale. Pour toute interprétation, se référer à la description technique officielle. Les limites ainsi que toutes autres informations peuvent être modifiées sans préavis.

Cette carte intègre des informations géographiques de sources gouvernementales. Pour des besoins de représentations, certaines données ont subi des transformations et des adaptations qui ont pu modifier la donnée originale.

Données originales utilisées
Banque de données Sépaq 2024

Cartes topographiques
à l'échelle de 1/20 000 1986-2001

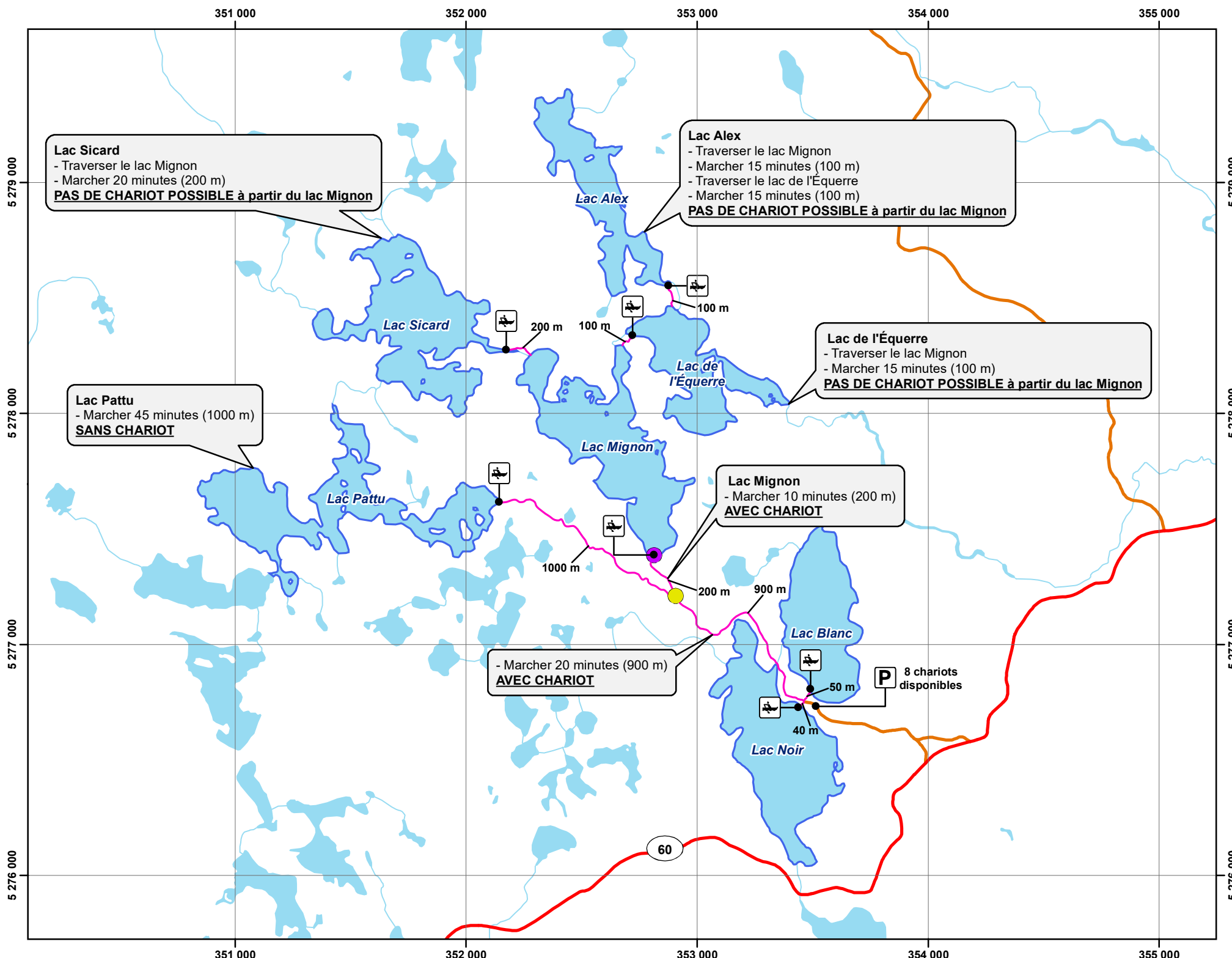
Source des données utilisées
Ministère des Ressources naturelles et des Forêts
© Gouvernement du Québec



EN NATURE. MA SÉCURITÉ.
C'EST MA RESPONSABILITÉ



2024-03



Lac Sicard
- Traverser le lac Mignon
- Marcher 20 minutes (200 m)
PAS DE CHARIOT POSSIBLE à partir du lac Mignon

Lac Alex
- Traverser le lac Mignon
- Marcher 15 minutes (100 m)
- Traverser le lac de l'Équerre
- Marcher 15 minutes (100 m)
PAS DE CHARIOT POSSIBLE à partir du lac Mignon

Lac de l'Équerre
- Traverser le lac Mignon
- Marcher 15 minutes (100 m)
PAS DE CHARIOT POSSIBLE à partir du lac Mignon

Lac Pattu
- Marcher 45 minutes (1000 m)
SANS CHARIOT

Lac Mignon
- Marcher 10 minutes (200 m)
AVEC CHARIOT

- Marcher 20 minutes (900 m)
AVEC CHARIOT

P 8 chariots disponibles