




Trail status

Day hike

Last update : **September 1st 2023**

LEGEND

-  Open
-  Open with recommendations
-  Closed

 Round trip

 Loop












































 Easy

 Intermediate

 Difficult

 Very difficult

 Dogs allowed in leash

Start	Trails	Status	Distance	Level	Notes
SECTOR CENTER					
Discovery and Visitors Center - DVC	La chute Ste-Anne 		1,7 km ↔		
	La Lucarne 		2,5 km ↻		
	La Saillie		4,2 km ↔		
	La chute du Diable		7,0 km ↔		
	Le Mont Albert (versant nord)		12,6 km ↔		
	Le tour du Mont Albert		17,8 km ↻		
	Mont Olivine		11,4 km ↔		
	La Serpentine		12,4 km ↔		
Ruisseau Isabelle parking	La Serpentine		10,0 km ↔		
	Mont Olivine		8,8 km ↔		
Ernest-Laforce parking	Mont Ernest-Laforce		4,6 km ↻		
Mont Richardson parking	Mont Richardson		11,6 km ↔		
	Mont Joseph-Fortin		11,0 km ↔		
Lac aux Américains parking	Lac aux Américains		2,6 km ↔		
	Mont Xalibu		10,6 km ↔		
SECTOR EAST					
Mont Jacques-Cartier information center	Mont Jacques-Cartier		8,2 km ↔		
	Mont des Pics		7,2 km ↔		
SECTOR WEST					
Lac Cascapédia information center	Pic du Brûlé		14,2 km ↻		Reopening on September 2nd
	Mont du Milieu		10,8 km ↔		
Pic de l'Aube parking	Pic de l'Aube		12,0 km ↔		
Rivière Cascapédia parking	La rivière Cascapédia		1,4 km ↔	