




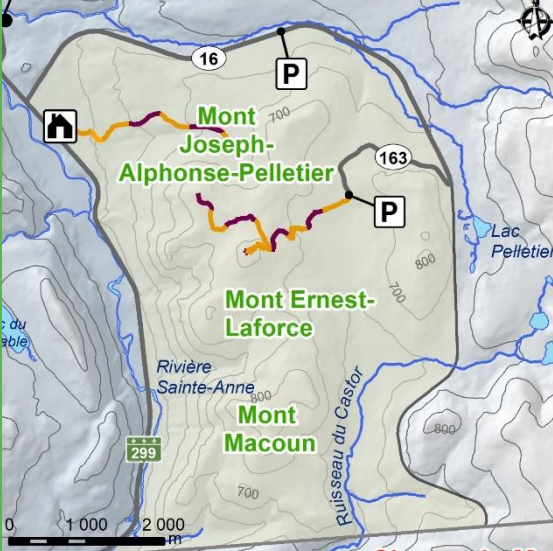




Secteur Albert	Présence caribous	Ouvert ou fermé	Autres informations	Carte
<b>MUR DES PATROUILLEURS</b>				
<b>GRANDE CUVE</b>				
<b>OLIVINE</b>				






Zone hors-piste Ernest-Laforce	Présence caribous	Ouvert ou fermé	Autres informations	Carte
<b>ERNEST-LAFORCE</b>				
<b>JOSEPH-ALPHONSE PELLETIER</b>				
<b>MONT MACOUN</b>				


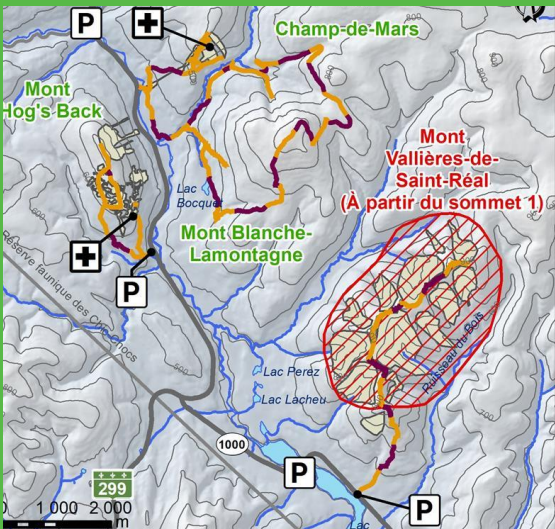




**!! DANGER / TERRAIN AVALANCHEUX !!**

Les secteurs hors-pistes du parc et de la réserve présentent des dangers d'avalanche.

[Consultez le bulletin d'Avalanche Québec](#)



Autres secteurs	Présence caribous	Ouvert ou fermé	Autres informations
<b>MINES MADELEINE</b>			
<b>LOGAN</b>			
<b>JOSEPH-FORTIN RICHARDSON</b>			
<b>LAC AUX AMÉRICAINS</b>			
<b>SECTEUR CDS</b>			

Réserve faunique des Chic-Chocs	Présence caribous	Ouvert ou fermé	Autres informations	Carte
<b>CHAMPS-DE-MARS</b>				
<b>BLANCHE-LAMONTAGNE</b>				
<b>VALLIÈRES-ST-RÉAL</b>			Ouvert jusqu'au sommet #1	
<b>HOG'S BACK</b>				

**CODE D'ÉTHIQUE : Skier/randonner au pays des caribous**

- Je respecte la réglementation en vigueur et les secteurs accessibles ;
- Lorsqu'il y en a, je demeure en tout temps dans les sentiers balisés ;
- Si j'aperçois un caribou, je m'éloigne et change de secteur ;
- Je rapporte mes observations ;
- J'adopte une approche humble, ma présence ici est un privilège.

