

# Réserve faunique Mastigouche

## Lac Allard

Superficie: 5.4 ha

- Cours d'eau
- Cours d'eau intermittent
- Sentier de portage
- Cours d'eau, lac
- Milieu humide
- Site de pêche favorable
- Omble de fontaine



1:2 000

Projection universelle transverse de Mercator (UTM)  
 Système de référence nord-américain de 1983 (NAD 83)  
 Quadrillage universel transverse de Mercator de 100 mètres  
 Zone 18  
 La profondeur des lacs est exprimée en pieds.  
 1 pied = 0,3048 mètre

L'échelle numérique est valide seulement lors de l'impression du document à 100%

Les renseignements bathymétriques contenus dans ce produit ont été réalisés avec les normes en vigueur au moment de leur date de publication et n'ont fait l'objet d'aucune vérification et/ou validation. Le gouvernement du Québec et la Société des établissements de plein air du Québec ne peuvent garantir l'exactitude des renseignements bathymétriques ou des données incluses dans ce produit et ne peuvent en conséquent être tenus responsables des conclusions obtenues ou dommage subis à la suite de l'utilisation de ce produit. Les données de bathymétrie du Québec fournissent des représentations générales des structures existant sous la surface des eaux. Les données de bathymétrie du Québec ne sont ni destinées ni appropriées à la navigation de surface. Il peut exister des obstacles non cartographiés.

Les sites de pêche identifiés sur cette carte indiquent les endroits susceptibles d'être les plus favorables à la pêche. Ces endroits ont été déterminés à partir de l'expérience terrain de notre personnel. Cependant, il est possible, pour diverses raisons ( période de l'année, température de l'eau, précipitations ), que la pêche soit plus difficile, même sur ces sites. Les employés sont vos meilleurs conseillers pour votre activité de pêche.

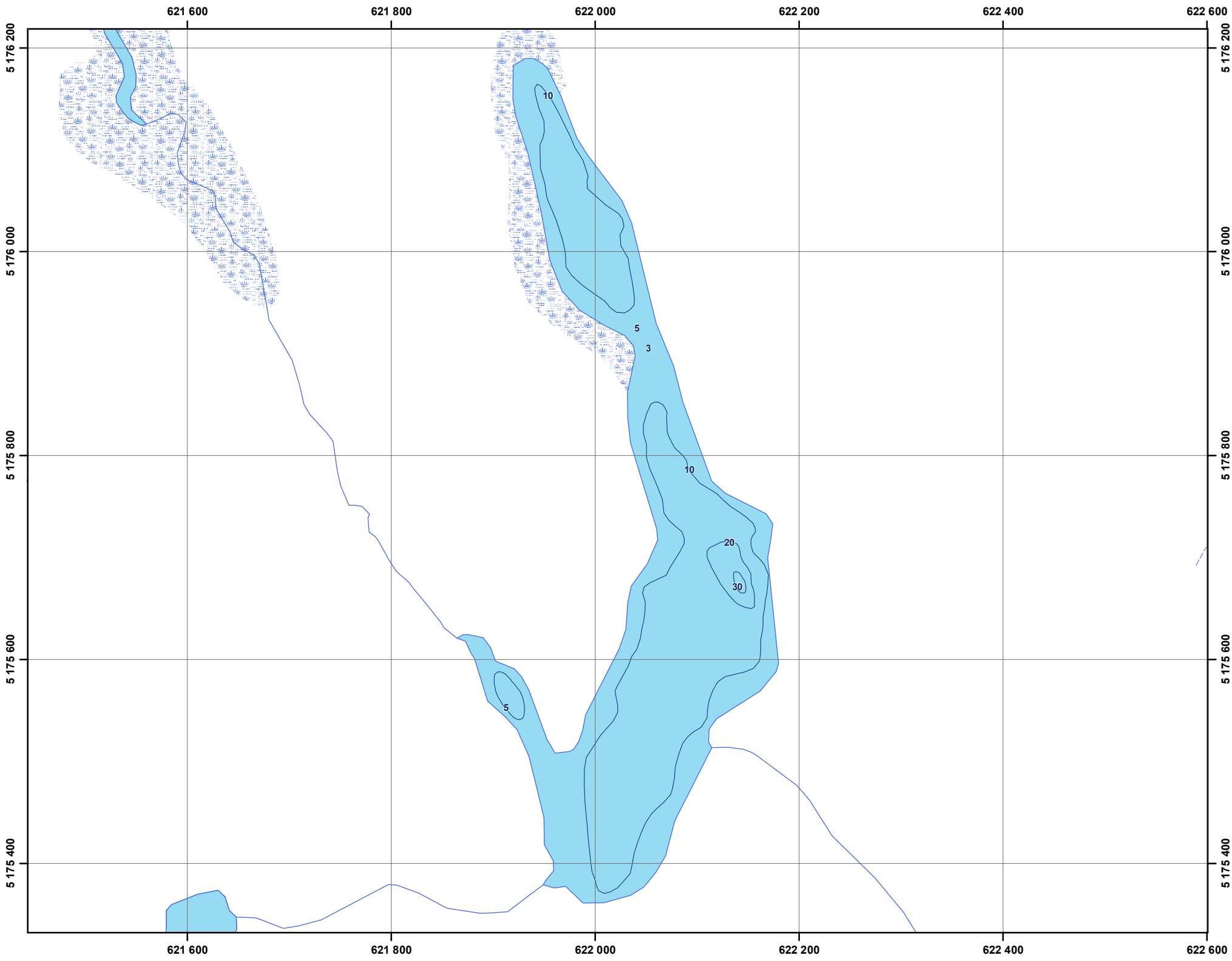
Les renseignements cartographiques contenus dans ce produit sont, en tout ou en partie, mis à la disponibilité de l'utilisateur avec la permission du Gouvernement du Québec et de la Société des établissements de plein air du Québec. Il est strictement interdit d'en reproduire le contenu, de quelle que manière que ce soit.

Source des données bathymétriques

Années  
 Données originales utilisées 1988-2001  
 Cartes topographiques à l'échelle de 1/20 000

Source des données utilisées  
 Ministère de l'Énergie et des Ressources naturelles  
 © Gouvernement du Québec










# Réserve faunique Mastigouche

## Lac aux Chicots

Superficie: 8.3 ha

-  Bathymétrie
-  Cours d'eau
-  Cours d'eau intermittent
-  Cours d'eau, lac
-  Milieu humide



1:4 500

Projection universelle transverse de Mercator (UTM)  
 Système de référence nord-américain de 1983 (NAD 83)  
 Quadrillage universel transverse de Mercator de 200 mètres  
 Zone 18  
 La profondeur des lacs est exprimée en pieds.  
 1 pied = 0,3048 mètre

L'échelle numérique est valide seulement lors de l'impression du document à 100%

2019-05

Les renseignements bathymétriques contenus dans ce produit ont été réalisés avec les normes en vigueur au moment de leur date de publication et n'ont fait l'objet d'aucune vérification et/ou validation. Le gouvernement du Québec et la Société des établissements de plein air du Québec ne peuvent garantir l'exactitude des renseignements bathymétriques ou des données incluses dans ce produit et ne peuvent en conséquent être tenus responsables des conclusions obtenues ou dommage subi à la suite de l'utilisation de ce produit. Les données de bathymétrie du Québec fournissent des représentations générales des structures existant sous la surface des eaux. Les données de bathymétrie du Québec ne sont ni destinées ni appropriées à la navigation de surface. Il peut exister des obstacles non cartographiés.

Les sites de pêche identifiés sur cette carte indiquent les endroits susceptibles d'être les plus favorables à la pêche. Ces endroits ont été déterminés à partir de l'expérience terrain de notre personnel. Cependant, il est possible, pour diverses raisons (période de l'année, température de l'eau, précipitations), que la pêche soit plus difficile, même sur ces sites. Les employés sont vos meilleurs conseillers pour votre activité de pêche.

Les renseignements cartographiques contenus dans ce produit sont, en tout ou en partie, mis à la disponibilité de l'utilisateur avec la permission du Gouvernement du Québec et de la Société des établissements de plein air du Québec. Il est strictement interdit d'en reproduire le contenu, de quelle que manière que ce soit.

Source des données bathymétriques  
 Ministère du Tourisme, de la Chasse et de la Pêche  
 Années 1973



Données originales utilisées  
 Années 1988-2001  
 Cartes topographiques  
 à l'échelle de 1/20 000

Source des données utilisées  
 Ministère de l'Énergie et des Ressources naturelles  
 © Gouvernement du Québec

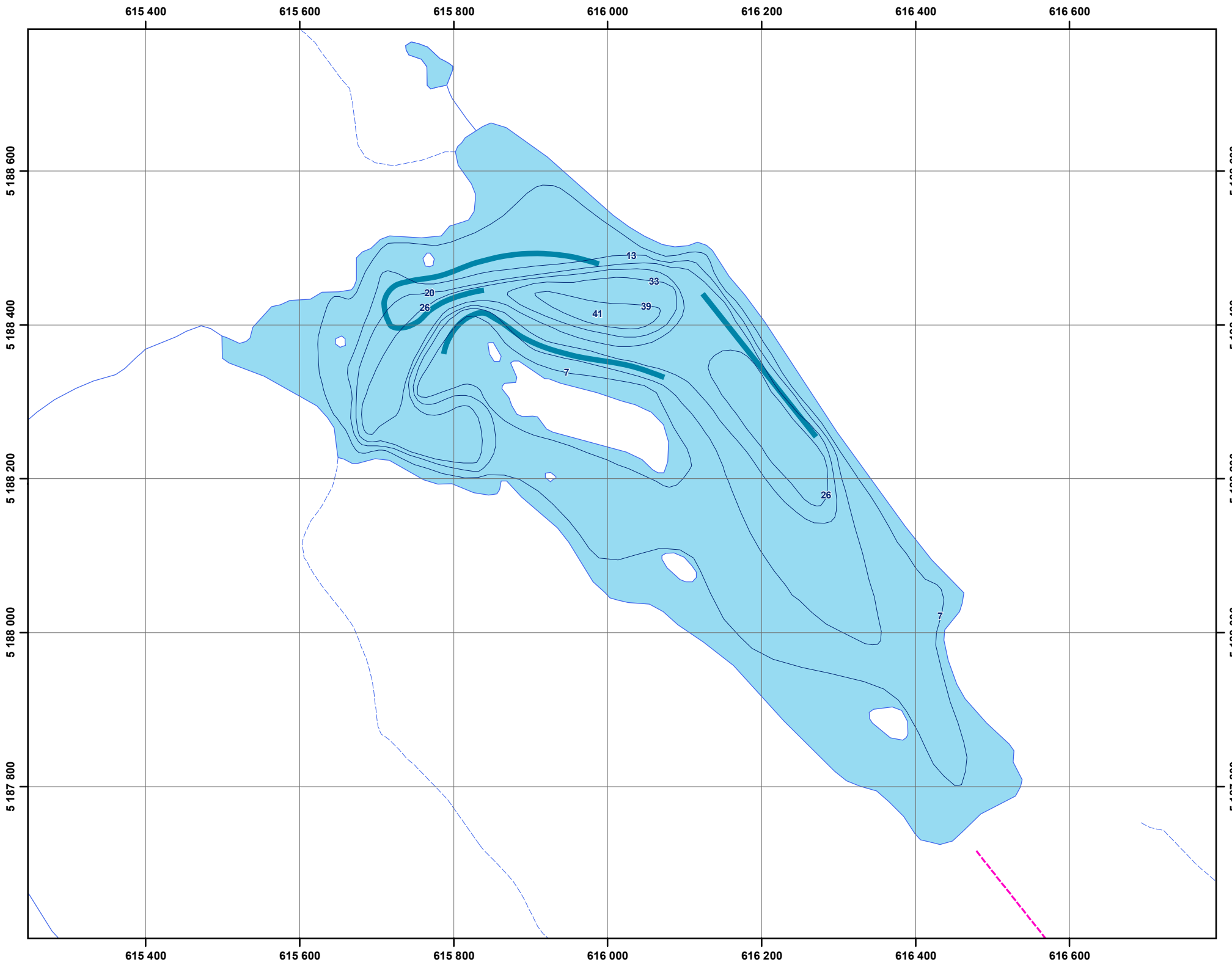


En nature, ma sécurité,  
 c'est ma responsabilité

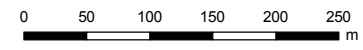


# Réserve faunique Mastigouche

Lac Boisvert  
Superficie: 34.9 ha



- Bathymétrie
- Cours d'eau
- Cours d'eau intermittent
- Sentier de portage
- Cours d'eau, lac
- Site de pêche favorable
- Omble de fontaine



**1:6 000**  
Projection universelle transverse de Mercator (UTM)  
Système de référence nord-américain de 1983 (NAD 83)  
Quadrillage universel transverse de Mercator de 200 mètres  
Zone 18  
La profondeur des lacs est exprimée en pieds.  
1 pied = 0,3048 mètre

L'échelle numérique est valide seulement lors de l'impression du document à 100%  
2019-05

Les renseignements bathymétriques contenus dans ce produit ont été réalisés avec les normes en vigueur au moment de leur date de publication et n'ont fait l'objet d'aucune vérification et/ou validation. Le gouvernement du Québec et la Société des établissements de plein air du Québec ne peuvent garantir l'exactitude des renseignements bathymétriques ou des données incluses dans ce produit et ne peuvent en conséquence être tenus responsables des conclusions obtenues ou du dommage subi à la suite de l'utilisation de ce produit. Les données de bathymétrie du Québec fournissent des représentations générales des structures existant sous la surface des eaux. Les données de bathymétrie du Québec ne sont ni destinées ni appropriées à la navigation de surface. Il peut exister des obstacles non cartographiés.

Les sites de pêche identifiés sur cette carte indiquent les endroits susceptibles d'être les plus favorables à la pêche. Ces endroits ont été déterminés à partir de l'expérience terrain de notre personnel. Cependant, il est possible, pour diverses raisons (période de l'année, température de l'eau, précipitations), que la pêche soit plus difficile, même sur ces sites. Les employés sont vos meilleurs conseillers pour votre activité de pêche.

Les renseignements cartographiques contenus dans ce produit sont, en tout ou en partie, mis à la disponibilité de l'utilisateur avec la permission du Gouvernement du Québec et de la Société des établissements de plein air du Québec. Il est strictement interdit d'en reproduire le contenu, de quelle que manière que ce soit.

Source des données bathymétriques  
n/a  
Années n/a

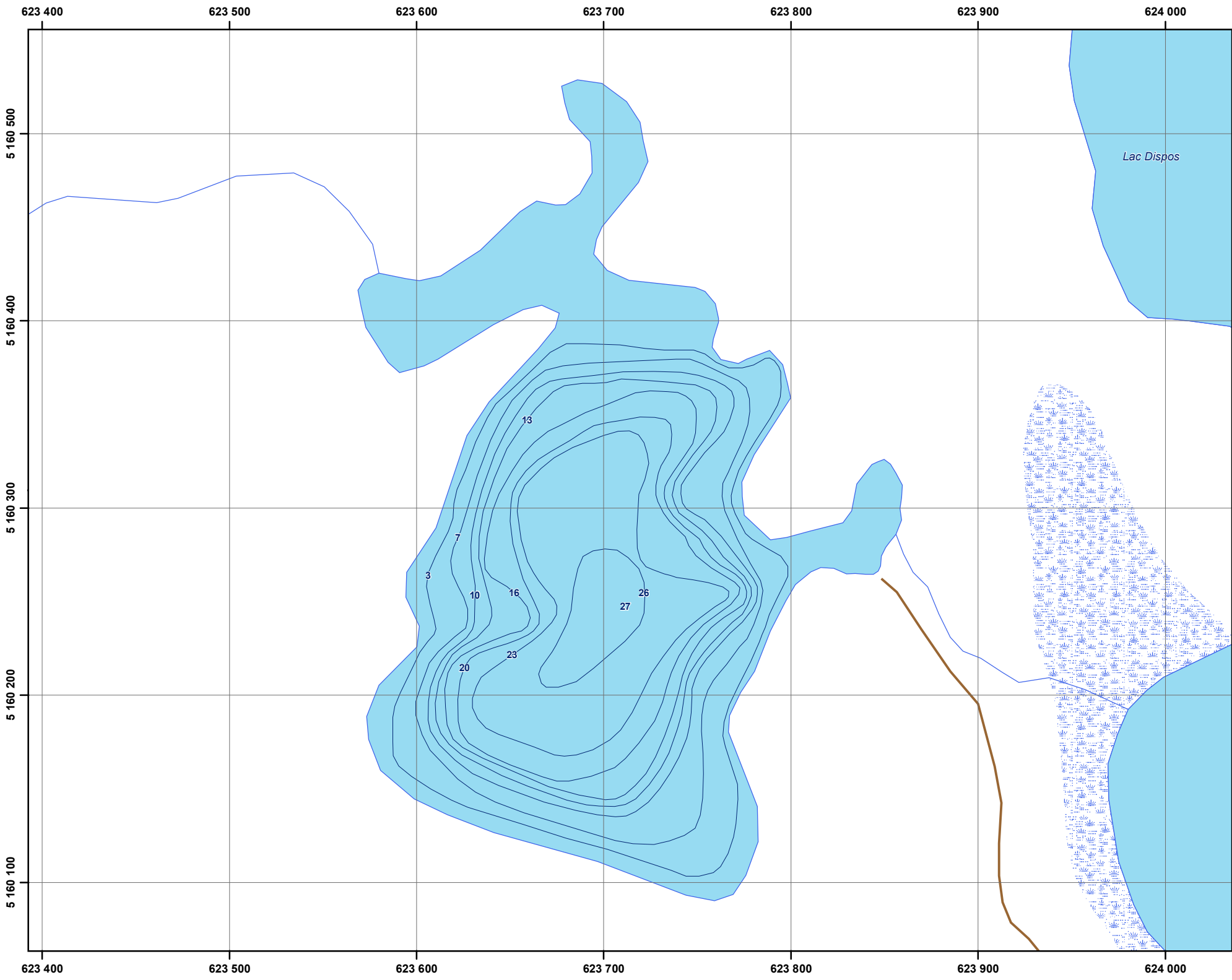
Données originales utilisées  
Années 1988-2001  
Cartes topographiques  
à l'échelle de 1/20 000

Source des données utilisées  
Ministère de l'Énergie et des Ressources naturelles  
© Gouvernement du Québec



En nature, ma sécurité,  
c'est ma responsabilité








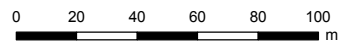


# Réserve faunique Mastigouche

## Lac Bonom

Superficie: 6.1 ha

-  Bathymétrie
-  Cours d'eau
-  Route tertiaire (non carrossable)
-  Cours d'eau, lac
-  Milieu humide



1:2 500

Projection universelle transverse de Mercator (UTM)  
 Système de référence nord-américain de 1983 (NAD 83)  
 Quadrillage universel transverse de Mercator de 100 mètres  
 Zone 18  
 La profondeur des lacs est exprimée en pieds.  
 1 pied = 0,3048 mètre

L'échelle numérique est valide seulement lors de l'impression du document à 100%

2019-05

Les renseignements bathymétriques contenus dans ce produit ont été réalisés avec les normes en vigueur au moment de leur date de publication et n'ont fait l'objet d'aucune vérification et/ou validation. Le gouvernement du Québec et la Société des établissements de plein air du Québec ne peuvent garantir l'exactitude des renseignements bathymétriques ou des données incluses dans ce produit et ne peuvent en conséquent être tenus responsables des conclusions obtenues ou dommage subi à la suite de l'utilisation de ce produit. Les données de bathymétrie du Québec fournissent des représentations générales des structures existant sous la surface des eaux. Les données de bathymétrie du Québec ne sont ni destinées ni appropriées à la navigation de surface. Il peut exister des obstacles non cartographiés.

Les sites de pêche identifiés sur cette carte indiquent les endroits susceptibles d'être les plus favorables à la pêche. Ces endroits ont été déterminés à partir de l'expérience terrain de notre personnel. Cependant, il est possible, pour diverses raisons ( période de l'année, température de l'eau, précipitations ), que la pêche soit plus difficile, même sur ces sites. Les employés sont vos meilleurs conseillers pour votre activité de pêche.

Les renseignements cartographiques contenus dans ce produit sont, en tout ou en partie, mis à la disponibilité de l'utilisateur avec la permission du Gouvernement du Québec et de la Société des établissements de plein air du Québec. Il est strictement interdit d'en reproduire le contenu, de quelle que manière que ce soit.

Source des données bathymétriques  
 n/a

Années  
 n/a

Données originales utilisées  
 Années 1988-2001

Cartes topographiques  
 à l'échelle de 1/20 000

Source des données utilisées  
 Ministère de l'Énergie et des Ressources naturelles

© Gouvernement du Québec



En nature, ma sécurité,  
 c'est ma responsabilité



608 500

609 000

609 500

5 168 500

5 168 500

5 168 000

5 168 000

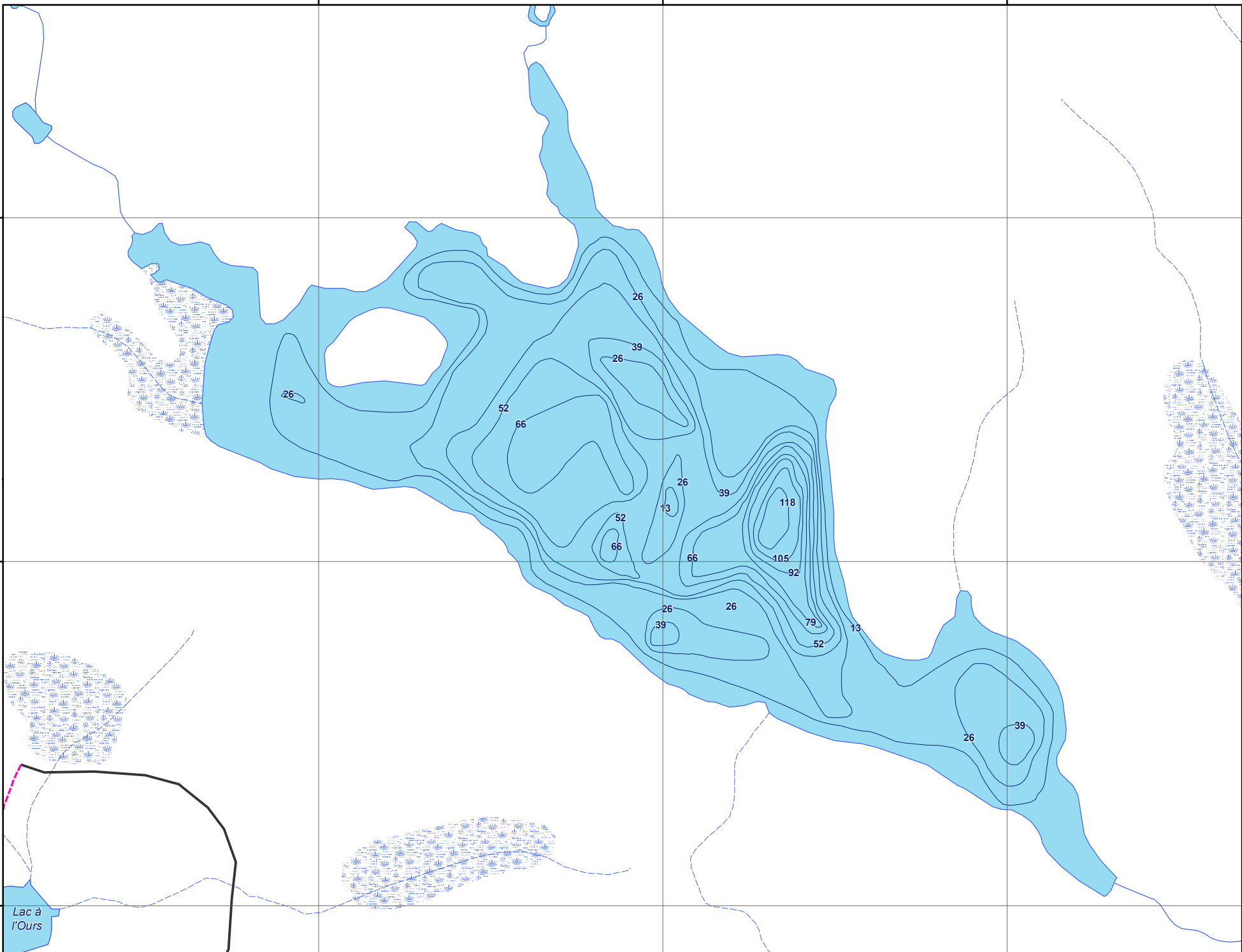
5 167 500

5 167 500

608 500

609 000

609 500



Lac à l'Ours

# Réserve faunique Mastigouche

## Lac de la Griffé

Superficie: 46.5 ha

- Bathymétrie
- Cours d'eau
- Cours d'eau intermittent
- Route tertiaire
- Sentier de portage
- Cours d'eau, lac
- Milieu humide



**1:7 000**  
 Projection universelle transverse de Mercator (UTM)  
 Système de référence nord-américain de 1983 (NAD 83)  
 Quadrillage universel transverse de Mercator de 500 mètres  
 Zone 18  
 La profondeur des lacs est exprimée en pieds.  
 1 pied = 0,3048 mètre

L'échelle numérique est valide seulement lors de l'impression du document à 100%  
 2019-05

Les renseignements bathymétriques contenus dans ce produit ont été réalisés avec les normes en vigueur au moment de leur date de publication et n'ont fait l'objet d'aucune vérification et/ou validation. Le gouvernement du Québec et la Société des établissements de plein air du Québec ne peuvent garantir l'exactitude des renseignements bathymétriques ou des données incluses dans ce produit et ne peuvent en conséquent être tenus responsables des conclusions obtenues ou dommage subis à la suite de l'utilisation de ce produit. Les données de bathymétrie du Québec fournissent des représentations générales des structures existant sous la surface des eaux. Les données de bathymétrie du Québec ne sont ni destinées ni appropriées à la navigation de surface. Il peut exister des obstacles non cartographiés.

Les sites de pêche identifiés sur cette carte indiquent les endroits susceptibles d'être les plus favorables à la pêche. Ces endroits ont été déterminés à partir de l'expérience terrain de notre personnel. Cependant, il est possible, pour diverses raisons (période de l'année, température de l'eau, précipitations), que la pêche soit plus difficile, même sur ces sites. Les employés sont vos meilleurs conseillers pour votre activité de pêche.

Les renseignements cartographiques contenus dans ce produit sont, en tout ou en partie, mis à la disponibilité de l'utilisateur avec la permission du Gouvernement du Québec et de la Société des établissements de plein air du Québec. Il est strictement interdit d'en reproduire le contenu, de quelle que manière que ce soit.

Source des données bathymétriques  
 Sépaq  
 Années 1999

Données originales utilisées  
 Années 1988-2001  
 Cartes topographiques  
 à l'échelle de 1/20 000

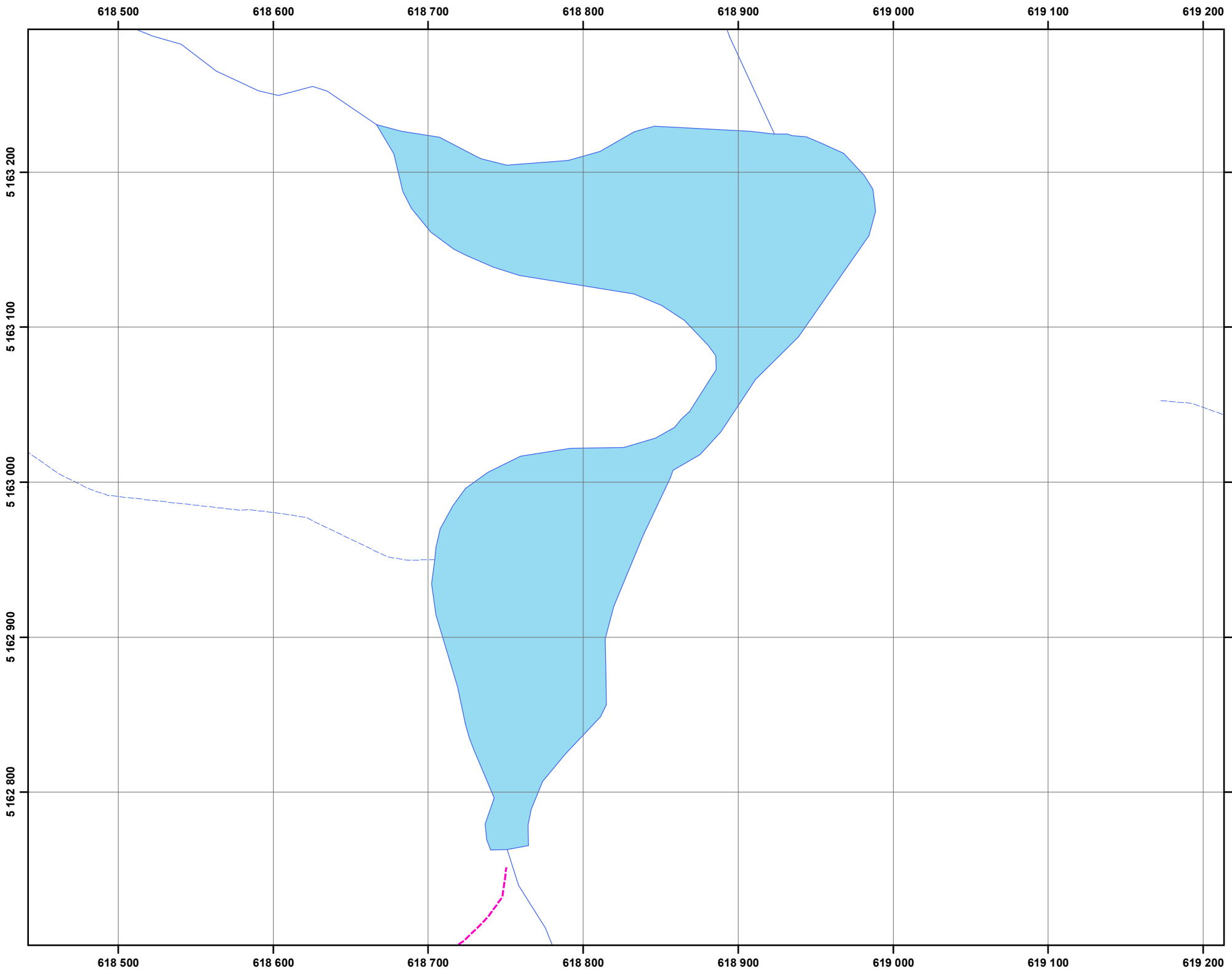


Source des données utilisées  
 Ministère de l'Énergie et des Ressources naturelles  
 © Gouvernement du Québec



En nature, ma sécurité,  
 c'est ma responsabilité






# Réserve faunique Mastigouche

Lac des Abénakis  
Superficie: 5.5 ha

- Cours d'eau
- Cours d'eau intermittent
- Sentier de portage
- Cours d'eau, lac



1:3 000

Projection universelle transverse de Mercator (UTM)  
Système de référence nord-américain de 1983 (NAD 83)  
Quadrillage universel transverse de Mercator de 100 mètres  
Zone 18  
La profondeur des lacs est exprimée en pieds.  
1 pied = 0,3048 mètre

L'échelle numérique est valide seulement lors de l'impression du document à 100%

2019-05

Les renseignements bathymétriques contenus dans ce produit ont été réalisés avec les normes en vigueur au moment de leur date de publication et n'ont fait l'objet d'aucune vérification et/ou validation. Le gouvernement du Québec et la Société des établissements de plein air du Québec ne peuvent garantir l'exactitude des renseignements bathymétriques ou des données incluses dans ce produit et ne peuvent en conséquent être tenus responsables des conclusions obtenues ou dommage subi à la suite de l'utilisation de ce produit. Les données de bathymétrie du Québec fournissent des représentations générales des structures existant sous la surface des eaux. Les données de bathymétrie du Québec ne sont ni destinées ni appropriées à la navigation de surface. Il peut exister des obstacles non cartographiés.

Les sites de pêche identifiés sur cette carte indiquent les endroits susceptibles d'être les plus favorables à la pêche. Ces endroits ont été déterminés à partir de l'expérience terrain de notre personnel. Cependant, il est possible, pour diverses raisons ( période de l'année, température de l'eau, précipitations ), que la pêche soit plus difficile, même sur ces sites. Les employés sont vos meilleurs conseillers pour votre activité de pêche.

Les renseignements cartographiques contenus dans ce produit sont, en tout ou en partie, mis à la disponibilité de l'utilisateur avec la permission du Gouvernement du Québec et de la Société des établissements de plein air du Québec. Il est strictement interdit d'en reproduire le contenu, de quelle que manière que ce soit.

Source des données bathymétriques

Années

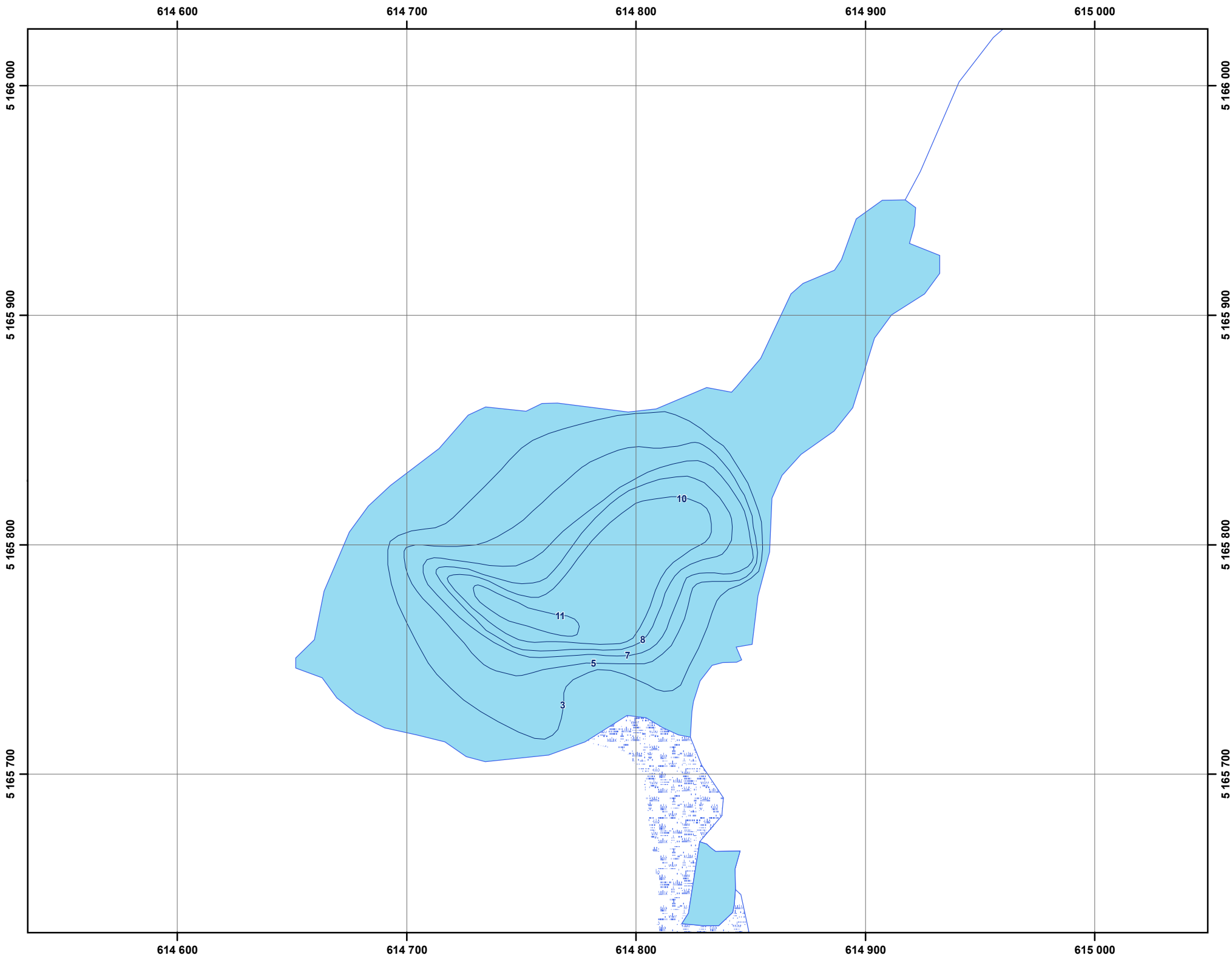
Données originales utilisées 1988-2001  
Cartes topographiques à l'échelle de 1/20 000

Source des données utilisées  
Ministère de l'Énergie et des Ressources naturelles  
© Gouvernement du Québec







En nature, ma sécurité,  
c'est ma responsabilité.





# Réserve faunique Mastigouche

Lac des Blattes  
Superficie: 2.9 ha

-  Bathymétrie
-  Cours d'eau
-  Cours d'eau, lac
-  Milieu humide



1:2 000

Projection universelle transverse de Mercator (UTM)  
Système de référence nord-américain de 1983 (NAD 83)  
Quadrillage universel transverse de Mercator de 100 mètres  
Zone 18  
La profondeur des lacs est exprimée en pieds.  
1 pied = 0,3048 mètre

L'échelle numérique est valide seulement lors de l'impression du document à 100%

2019-05

Les renseignements bathymétriques contenus dans ce produit ont été réalisés avec les normes en vigueur au moment de leur date de publication et n'ont fait l'objet d'aucune vérification et/ou validation. Le gouvernement du Québec et la Société des établissements de plein air du Québec ne peuvent garantir l'exactitude des renseignements bathymétriques ou des données incluses dans ce produit et ne peuvent en conséquent être tenus responsables des conclusions obtenues ou dommage subi à la suite de l'utilisation de ce produit. Les données de bathymétrie du Québec fournissent des représentations générales des structures existant sous la surface des eaux. Les données de bathymétrie du Québec ne sont ni destinées ni appropriées à la navigation de surface. Il peut exister des obstacles non cartographiés.

Les sites de pêche identifiés sur cette carte indiquent les endroits susceptibles d'être les plus favorables à la pêche. Ces endroits ont été déterminés à partir de l'expérience terrain de notre personnel. Cependant, il est possible, pour diverses raisons ( période de l'année, température de l'eau, précipitations ), que la pêche soit plus difficile, même sur ces sites. Les employés sont vos meilleurs conseillers pour votre activité de pêche.

Les renseignements cartographiques contenus dans ce produit sont, en tout ou en partie, mis à la disponibilité de l'utilisateur avec la permission du Gouvernement du Québec et de la Société des établissements de plein air du Québec. Il est strictement interdit d'en reproduire le contenu, de quelle que manière que ce soit.

Source des données bathymétriques  
GPS / Sonar  
Années 2003

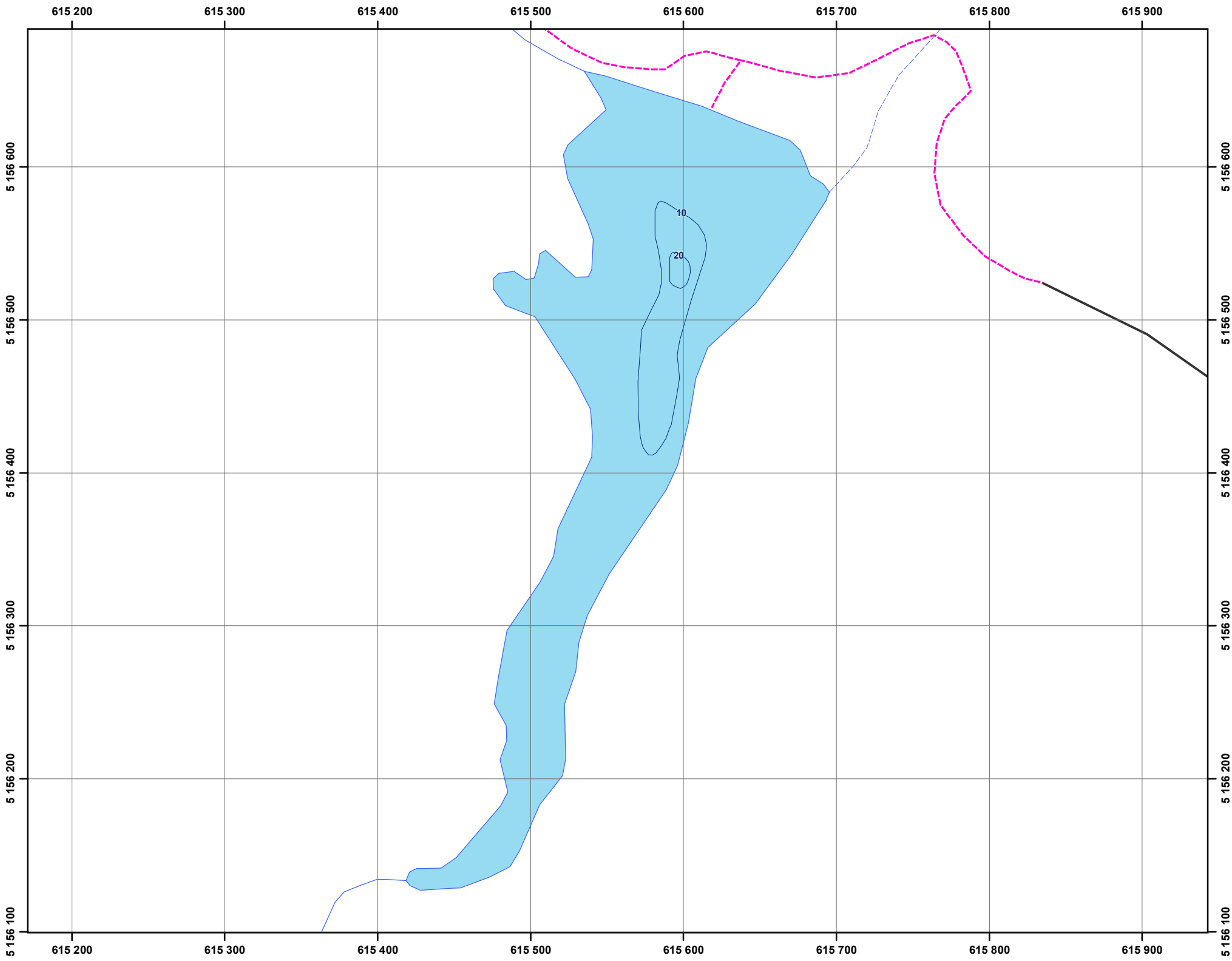
Données originales utilisées  
Années 1988-2001  
Cartes topographiques  
à l'échelle de 1/20 000

Source des données utilisées  
Ministère de l'Énergie et des Ressources naturelles  
© Gouvernement du Québec



En nature, ma sécurité,  
c'est ma responsabilité.












# Réserve faunique Mastigouche

## Lac des Lotus

Superficie: 4.1 ha

-  Bathymétrie
-  Cours d'eau
-  Cours d'eau intermittent
-  Route tertiaire
-  Sentier de portage
-  Cours d'eau, lac



1:3 000

Projection universelle transverse de Mercator (UTM)  
 Système de référence nord-américain de 1983 (NAD 83)  
 Quadrillage universel transverse de Mercator de 100 mètres  
 Zone 18  
 La profondeur des lacs est exprimée en pieds.  
 1 pied = 0,3048 mètre

L'échelle numérique est valide seulement lors de l'impression du document à 100%

2019-05

Les renseignements bathymétriques contenus dans ce produit ont été réalisés avec les normes en vigueur au moment de leur date de publication et n'ont fait l'objet d'aucune vérification et/ou validation. Le gouvernement du Québec et la Société des établissements de plein air du Québec ne peuvent garantir l'exactitude des renseignements bathymétriques ou des données incluses dans ce produit et ne peuvent en conséquent être tenus responsables des conclusions obtenues ou dommage subi à la suite de l'utilisation de ce produit. Les données de bathymétrie du Québec fournissent des représentations générales des structures existant sous la surface des eaux. Les données de bathymétrie du Québec ne sont ni destinées ni appropriées à la navigation de surface. Il peut exister des obstacles non cartographiés.

Les sites de pêche identifiés sur cette carte indiquent les endroits susceptibles d'être les plus favorables à la pêche. Ces endroits ont été déterminés à partir de l'expérience terrain de notre personnel. Cependant, il est possible, pour diverses raisons (période de l'année, température de l'eau, précipitations), que la pêche soit plus difficile, même sur ces sites. Les employés sont vos meilleurs conseillers pour votre activité de pêche.

Les renseignements cartographiques contenus dans ce produit sont, en tout ou en partie, mis à la disponibilité de l'utilisateur avec la permission du Gouvernement du Québec et de la Société des établissements de plein air du Québec. Il est strictement interdit d'en reproduire le contenu, de quelle que manière que ce soit.

Source des données bathymétriques  
 Ministère du Tourisme, de la Chasse et de la Pêche  
 Années 1975



Données originales utilisées  
 Années 1988-2001  
 Cartes topographiques  
 à l'échelle de 1/20 000

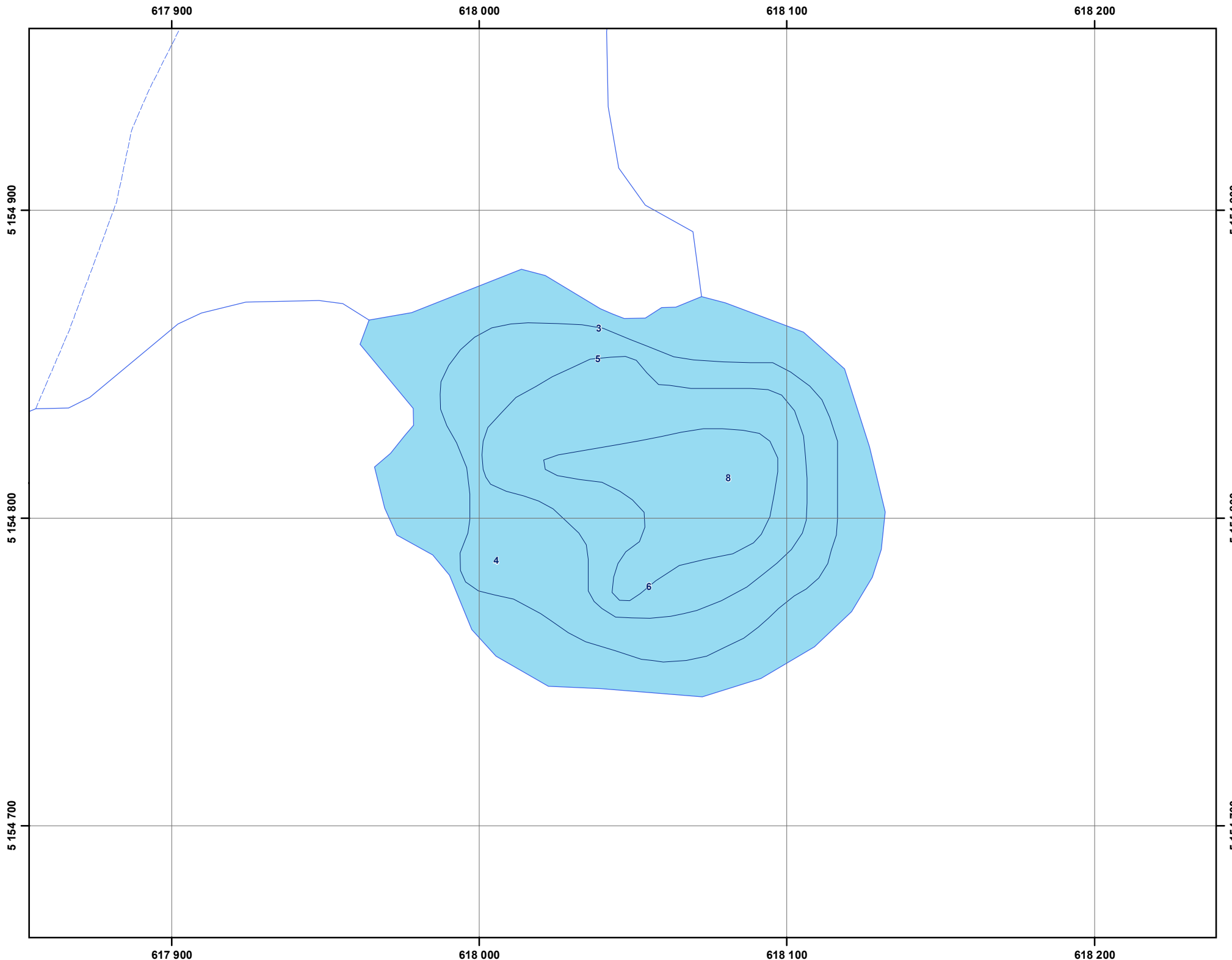


Source des données utilisées  
 Ministère de l'Énergie et des Ressources naturelles  
 © Gouvernement du Québec

En nature, ma sécurité,  
 c'est ma responsabilité.







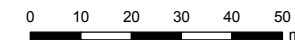




# Réserve faunique Mastigouche

Lac des Lys  
Superficie: 1.7 ha

-  Bathymétrie
-  Cours d'eau
-  Cours d'eau intermittent
-  Cours d'eau, lac



1:1 500

Projection universelle transverse de Mercator (UTM)  
Système de référence nord-américain de 1983 (NAD 83)  
Quadrillage universel transverse de Mercator de 100 mètres  
Zone 18

La profondeur des lacs est exprimée en pieds.  
1 pied = 0,3048 mètre

L'échelle numérique est valide seulement lors de l'impression du document à 100%

2019-05

Les renseignements bathymétriques contenus dans ce produit ont été réalisés avec les normes en vigueur au moment de leur date de publication et n'ont fait l'objet d'aucune vérification et/ou validation. Le gouvernement du Québec et la Société des établissements de plein air du Québec ne peuvent garantir l'exactitude des renseignements bathymétriques ou des données incluses dans ce produit et ne peuvent en conséquent être tenus responsables des conclusions obtenues ou dommage subi à la suite de l'utilisation de ce produit. Les données de bathymétrie du Québec fournissent des représentations générales des structures existant sous la surface des eaux. Les données de bathymétrie du Québec ne sont ni destinées ni appropriées à la navigation de surface. Il peut exister des obstacles non cartographiés.

Les sites de pêche identifiés sur cette carte indiquent les endroits susceptibles d'être les plus favorables à la pêche. Ces endroits ont été déterminés à partir de l'expérience terrain de notre personnel. Cependant, il est possible, pour diverses raisons ( période de l'année, température de l'eau, précipitations ), que la pêche soit plus difficile, même sur ces sites. Les employés sont vos meilleurs conseillers pour votre activité de pêche.

Les renseignements cartographiques contenus dans ce produit sont, en tout ou en partie, mis à la disponibilité de l'utilisateur avec la permission du Gouvernement du Québec et de la Société des établissements de plein air du Québec. Il est strictement interdit d'en reproduire le contenu, de quelle que manière que ce soit.

Source des données bathymétriques  
Ministère du Tourisme, de la Chasse et de la Pêche  
Années 1975



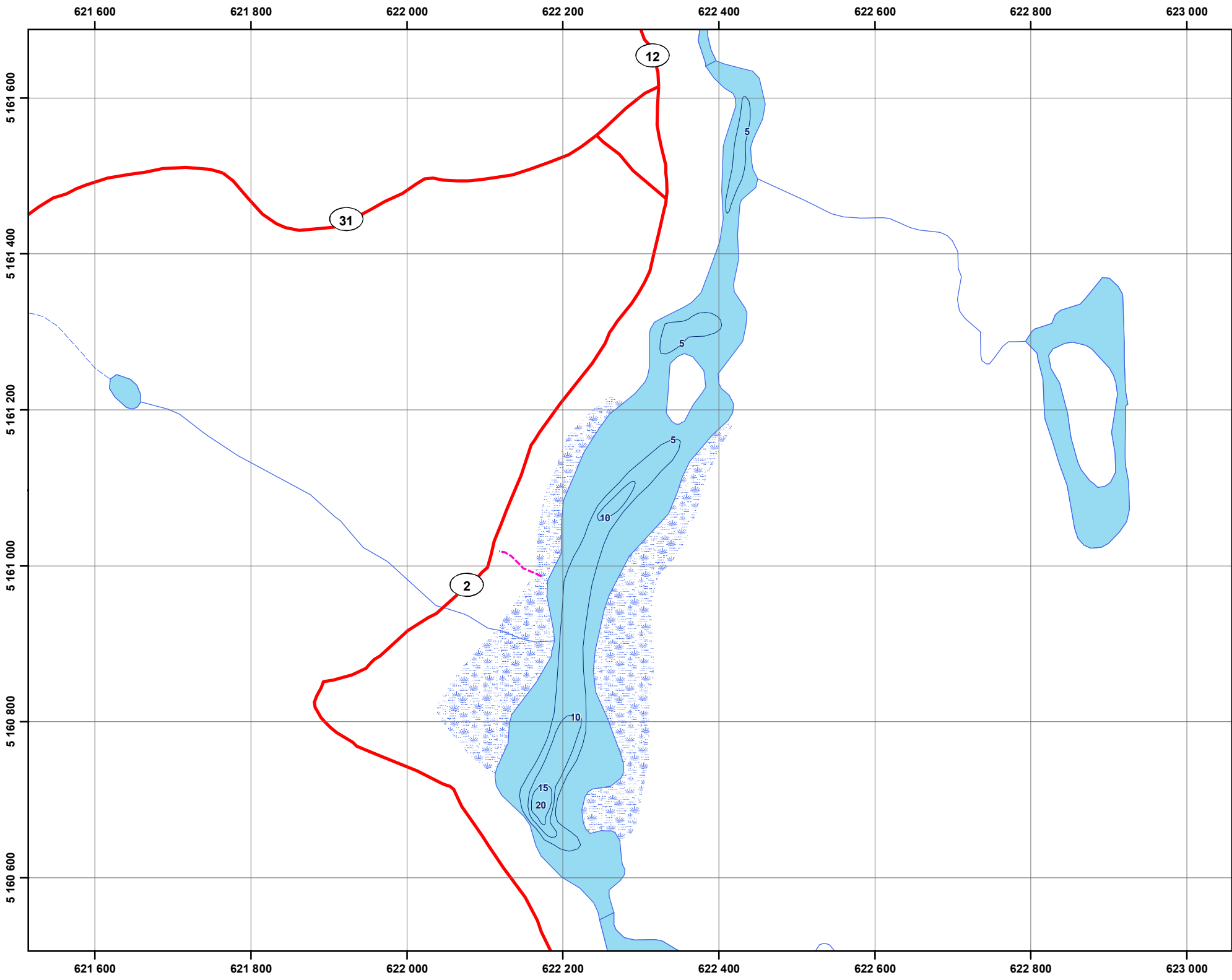
Données originales utilisées  
Années 1988-2001  
Cartes topographiques  
à l'échelle de 1/20 000



Source des données utilisées  
Ministère de l'Énergie et des Ressources naturelles  
© Gouvernement du Québec

En nature, ma sécurité,  
c'est ma responsabilité






# Réserve faunique Mastigouche

## Lac des Maubèches

Superficie: 9 ha

- Bathymétrie
- Cours d'eau
- Cours d'eau intermittent
- Route principale
- Sentier de portage
- Cours d'eau, lac
- Milieu humide



1:6 000

Projection universelle transverse de Mercator (UTM)  
 Système de référence nord-américain de 1983 (NAD 83)  
 Quadrillage universel transverse de Mercator de 200 mètres  
 Zone 18  
 La profondeur des lacs est exprimée en pieds.  
 1 pied = 0,3048 mètre

L'échelle numérique est valide seulement lors de l'impression du document à 100%

2019-05

Les renseignements bathymétriques contenus dans ce produit ont été réalisés avec les normes en vigueur au moment de leur date de publication et n'ont fait l'objet d'aucune vérification et/ou validation. Le gouvernement du Québec et la Société des établissements de plein air du Québec ne peuvent garantir l'exactitude des renseignements bathymétriques ou des données incluses dans ce produit et ne peuvent en conséquent être tenus responsables des conclusions obtenues ou dommage subi à la suite de l'utilisation de ce produit. Les données de bathymétrie du Québec fournissent des représentations générales des structures existant sous la surface des eaux. Les données de bathymétrie du Québec ne sont ni destinées ni appropriées à la navigation de surface. Il peut exister des obstacles non cartographiés.

Les sites de pêche identifiés sur cette carte indiquent les endroits susceptibles d'être les plus favorables à la pêche. Ces endroits ont été déterminés à partir de l'expérience terrain de notre personnel. Cependant, il est possible, pour diverses raisons (période de l'année, température de l'eau, précipitations), que la pêche soit plus difficile, même sur ces sites. Les employés sont vos meilleurs conseillers pour votre activité de pêche.

Les renseignements cartographiques contenus dans ce produit sont, en tout ou en partie, mis à la disponibilité de l'utilisateur avec la permission du Gouvernement du Québec et de la Société des établissements de plein air du Québec. Il est strictement interdit d'en reproduire le contenu, de quelle que manière que ce soit.

Source des données bathymétriques  
 Ministère du Tourisme, de la Chasse et de la Pêche  
 Années 1971



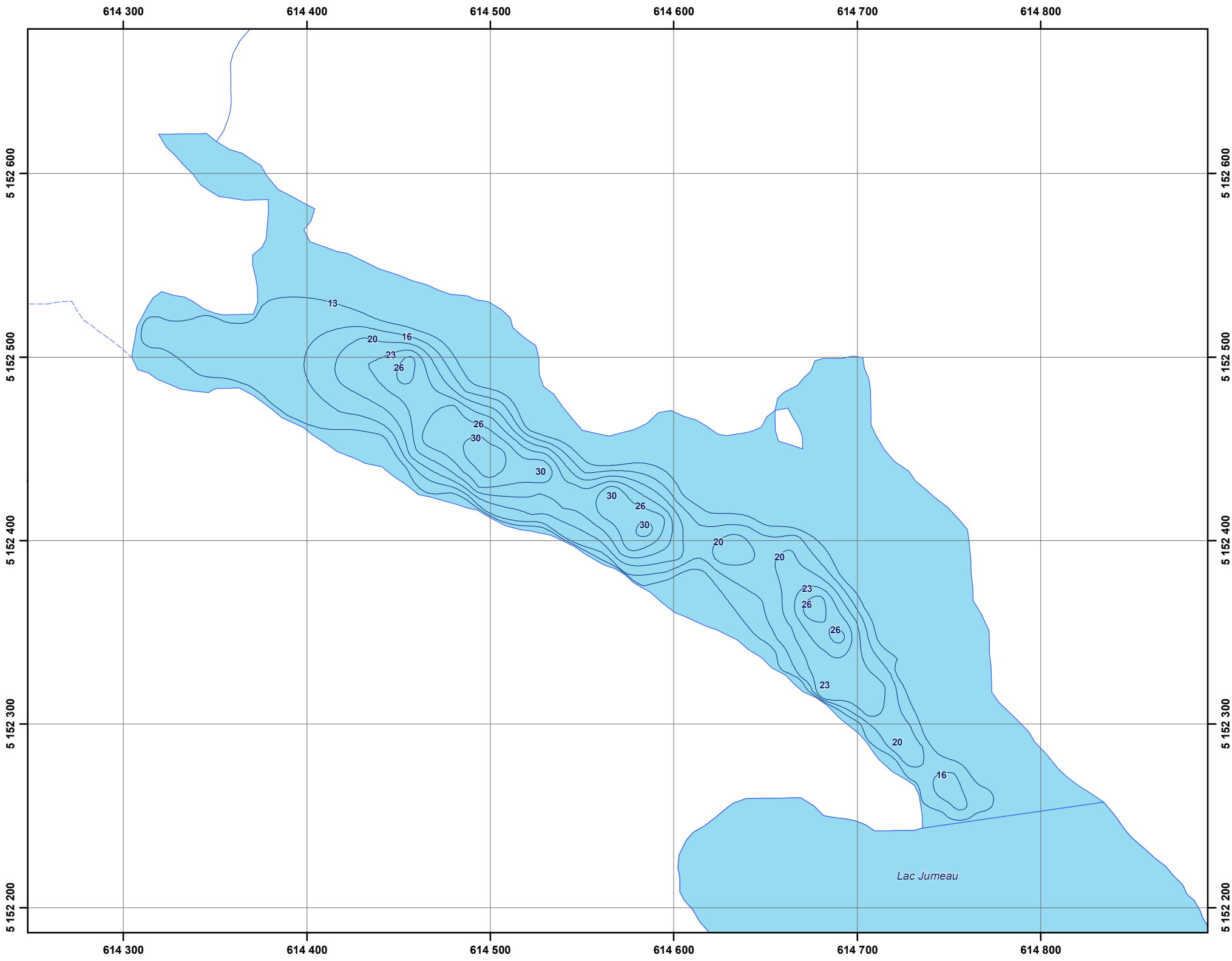
Données originales utilisées  
 Années 1988-2001  
 Cartes topographiques  
 à l'échelle de 1/20 000

Source des données utilisées  
 Ministère de l'Énergie et des Ressources naturelles  
 © Gouvernement du Québec



En nature, ma sécurité,  
 c'est ma responsabilité







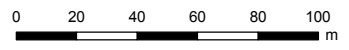


# Réserve faunique Mastigouche

## Lac des Ursidés

Superficie: 5.5 ha

-  Bathymétrie
-  Cours d'eau
-  Cours d'eau intermittent
-  Cours d'eau, lac



1:2 500

Projection universelle transverse de Mercator (UTM)  
 Système de référence nord-américain de 1983 (NAD 83)  
 Quadrillage universel transverse de Mercator de 100 mètres  
 Zone 18  
 La profondeur des lacs est exprimée en pieds.  
 1 pied = 0,3048 mètre

L'échelle numérique est valide seulement lors de l'impression du document à 100%

2019-05

Les renseignements bathymétriques contenus dans ce produit ont été réalisés avec les normes en vigueur au moment de leur date de publication et n'ont fait l'objet d'aucune vérification et/ou validation. Le gouvernement du Québec et la Société des établissements de plein air du Québec ne peuvent garantir l'exactitude des renseignements bathymétriques ou des données incluses dans ce produit et ne peuvent en conséquent être tenus responsables des conclusions obtenues ou dommage subi à la suite de l'utilisation de ce produit. Les données de bathymétrie du Québec fournissent des représentations générales des structures existant sous la surface des eaux. Les données de bathymétrie du Québec ne sont ni destinées ni appropriées à la navigation de surface. Il peut exister des obstacles non cartographiés.

Les sites de pêche identifiés sur cette carte indiquent les endroits susceptibles d'être les plus favorables à la pêche. Ces endroits ont été déterminés à partir de l'expérience terrain de notre personnel. Cependant, il est possible, pour diverses raisons ( période de l'année, température de l'eau, précipitations ), que la pêche soit plus difficile, même sur ces sites. Les employés sont vos meilleurs conseillers pour votre activité de pêche.

Les renseignements cartographiques contenus dans ce produit sont, en tout ou en partie, mis à la disponibilité de l'utilisateur avec la permission du Gouvernement du Québec et de la Société des établissements de plein air du Québec. Il est strictement interdit d'en reproduire le contenu, de quelle que manière que ce soit.

Source des données bathymétriques  
 GPS / Sonar  
 Années 2014

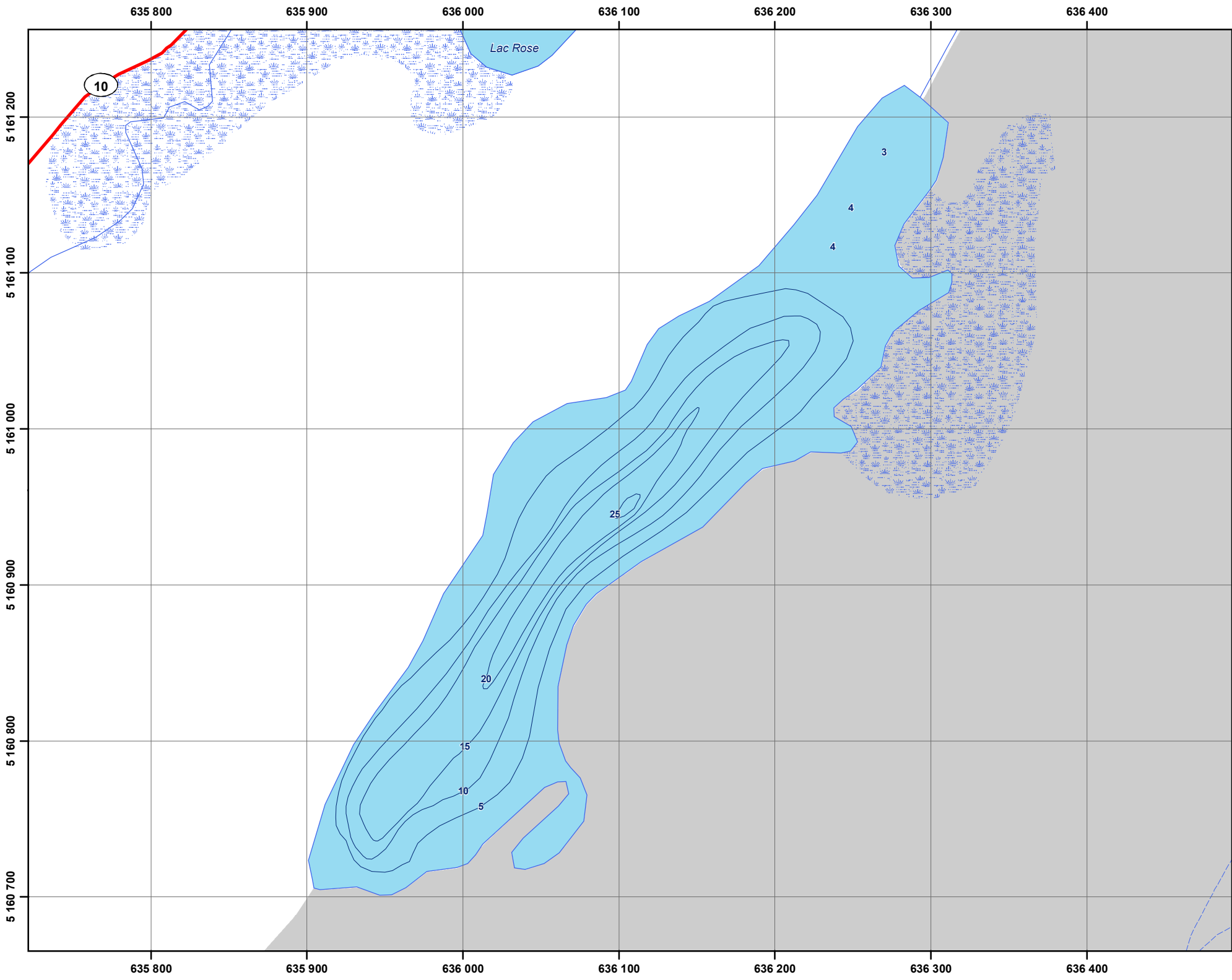
Données originales utilisées  
 Années 1988-2001  
 Cartes topographiques  
 à l'échelle de 1/20 000

Source des données utilisées  
 Ministère de l'Énergie et des Ressources naturelles  
 © Gouvernement du Québec



En nature, ma sécurité,  
 c'est ma responsabilité












# Réserve faunique Mastigouche

## Lac des Violettes

Superficie: 6.1 ha

-  Bathymétrie
-  Cours d'eau
-  Cours d'eau intermittent
-  Route principale
-  Cours d'eau, lac
-  Milieu humide



1:3 000

Projection universelle transverse de Mercator (UTM)  
 Système de référence nord-américain de 1983 (NAD 83)  
 Quadrillage universel transverse de Mercator de 100 mètres  
 Zone 18  
 La profondeur des lacs est exprimée en pieds.  
 1 pied = 0,3048 mètre

L'échelle numérique est valide seulement lors de l'impression du document à 100%

2019-05

Les renseignements bathymétriques contenus dans ce produit ont été réalisés avec les normes en vigueur au moment de leur date de publication et n'ont fait l'objet d'aucune vérification et/ou validation. Le gouvernement du Québec et la Société des établissements de plein air du Québec ne peuvent garantir l'exactitude des renseignements bathymétriques ou des données incluses dans ce produit et ne peuvent en conséquent être tenus responsables des conclusions obtenues ou dommage subis à la suite de l'utilisation de ce produit. Les données de bathymétrie du Québec fournissent des représentations générales des structures existant sous la surface des eaux. Les données de bathymétrie du Québec ne sont ni destinées ni appropriées à la navigation de surface. Il peut exister des obstacles non cartographiés.

Les sites de pêche identifiés sur cette carte indiquent les endroits susceptibles d'être les plus favorables à la pêche. Ces endroits ont été déterminés à partir de l'expérience terrain de notre personnel. Cependant, il est possible, pour diverses raisons (période de l'année, température de l'eau, précipitations), que la pêche soit plus difficile, même sur ces sites. Les employés sont vos meilleurs conseillers pour votre activité de pêche.

Les renseignements cartographiques contenus dans ce produit sont, en tout ou en partie, mis à la disponibilité de l'utilisateur avec la permission du Gouvernement du Québec et de la Société des établissements de plein air du Québec. Il est strictement interdit d'en reproduire le contenu, de quelle que manière que ce soit.

Source des données bathymétriques  
 Ministère du Tourisme, de la Chasse et de la Pêche  
 Années 1971

Données originales utilisées  
 Années 1988-2001  
 Cartes topographiques  
 à l'échelle de 1/20 000

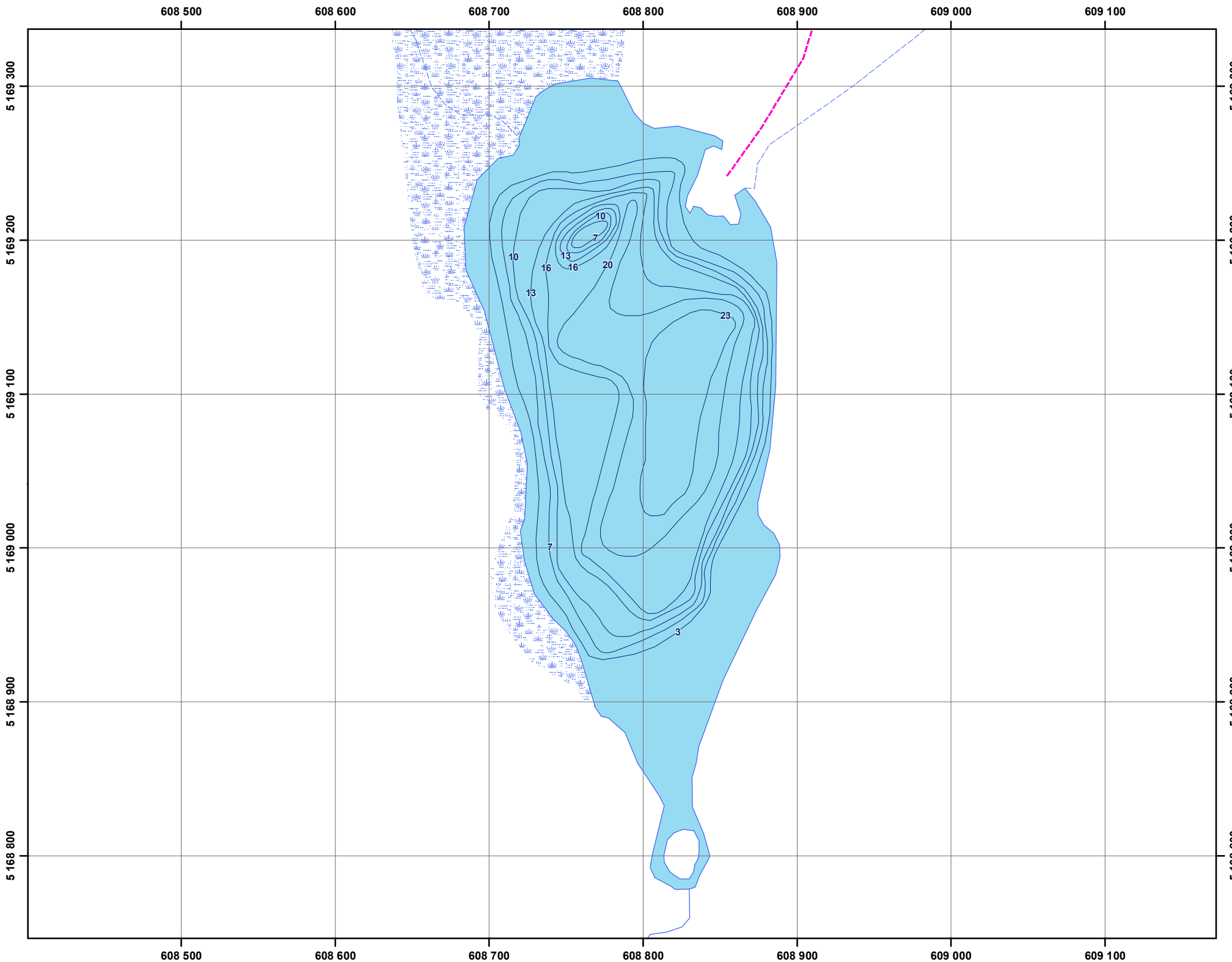


Source des données utilisées  
 Ministère de l'Énergie et des Ressources naturelles  
 © Gouvernement du Québec



En nature, ma sécurité,  
 c'est ma responsabilité












# Réserve faunique Mastigouche

## Lac du Fantôme

Superficie: 6.4 ha

-  Bathymétrie
-  Cours d'eau
-  Cours d'eau intermittent
-  Sentier de portage
-  Cours d'eau, lac
-  Milieu humide



**1:3 000**

Projection universelle transverse de Mercator (UTM)  
 Système de référence nord-américain de 1983 (NAD 83)  
 Quadrillage universel transverse de Mercator de 100 mètres  
 Zone 18  
 La profondeur des lacs est exprimée en pieds.  
 1 pied = 0,3048 mètre

L'échelle numérique est valide seulement lors de l'impression du document à 100%

2019-05

Les renseignements bathymétriques contenus dans ce produit ont été réalisés avec les normes en vigueur au moment de leur date de publication et n'ont fait l'objet d'aucune vérification et/ou validation. Le gouvernement du Québec et la Société des établissements de plein air du Québec ne peuvent garantir l'exactitude des renseignements bathymétriques ou des données incluses dans ce produit et ne peuvent en conséquence être tenus responsables des conclusions obtenues ou du dommage subi à la suite de l'utilisation de ce produit. Les données de bathymétrie du Québec fournissent des représentations générales des structures existant sous la surface des eaux. Les données de bathymétrie du Québec ne sont ni destinées ni appropriées à la navigation de surface. Il peut exister des obstacles non cartographiés.

Les sites de pêche identifiés sur cette carte indiquent les endroits susceptibles d'être les plus favorables à la pêche. Ces endroits ont été déterminés à partir de l'expérience terrain de notre personnel. Cependant, il est possible, pour diverses raisons (période de l'année, température de l'eau, précipitations), que la pêche soit plus difficile, même sur ces sites. Les employés sont vos meilleurs conseillers pour votre activité de pêche.

Les renseignements cartographiques contenus dans ce produit sont, en tout ou en partie, mis à la disponibilité de l'utilisateur avec la permission du Gouvernement du Québec et de la Société des établissements de plein air du Québec. Il est strictement interdit d'en reproduire le contenu, de quelle que manière que ce soit.

Source des données bathymétriques  
 GPS / Sonar  
 Années 1999

Données originales utilisées  
 Années 1988-2001  
 Cartes topographiques  
 à l'échelle de 1/20 000



Source des données utilisées  
 Ministère de l'Énergie et des Ressources naturelles  
 © Gouvernement du Québec







En nature, ma sécurité,  
 c'est ma responsabilité.



# Réserve faunique Mastigouche

Lac du Rameau  
Superficie: 5.7 ha

-  Bathymétrie
-  Cours d'eau
-  Cours d'eau intermittent
-  Cours d'eau, lac



1:2 500

Projection universelle transverse de Mercator (UTM)  
Système de référence nord-américain de 1983 (NAD 83)  
Quadrillage universel transverse de Mercator de 100 mètres  
Zone 18  
La profondeur des lacs est exprimée en pieds.  
1 pied = 0,3048 mètre

L'échelle numérique est valide seulement lors de l'impression du document à 100%

2019-05

Les renseignements bathymétriques contenus dans ce produit ont été réalisés avec les normes en vigueur au moment de leur date de publication et n'ont fait l'objet d'aucune vérification et/ou validation. Le gouvernement du Québec et la Société des établissements de plein air du Québec ne peuvent garantir l'exactitude des renseignements bathymétriques ou des données incluses dans ce produit et ne peuvent en conséquent être tenus responsables des conclusions obtenues ou dommage subis à la suite de l'utilisation de ce produit. Les données de bathymétrie du Québec fournissent des représentations générales des structures existant sous la surface des eaux. Les données de bathymétrie du Québec ne sont ni destinées ni appropriées à la navigation de surface. Il peut exister des obstacles non cartographiés.

Les sites de pêche identifiés sur cette carte indiquent les endroits susceptibles d'être les plus favorables à la pêche. Ces endroits ont été déterminés à partir de l'expérience terrain de notre personnel. Cependant, il est possible, pour diverses raisons ( période de l'année, température de l'eau, précipitations ), que la pêche soit plus difficile, même sur ces sites. Les employés sont vos meilleurs conseillers pour votre activité de pêche.

Les renseignements cartographiques contenus dans ce produit sont, en tout ou en partie, mis à la disponibilité de l'utilisateur avec la permission du Gouvernement du Québec et de la Société des établissements de plein air du Québec. Il est strictement interdit d'en reproduire le contenu, de quelle que manière que ce soit.

Source des données bathymétriques  
Ministère du Tourisme, de la Chasse et de la Pêche  
Années 1975

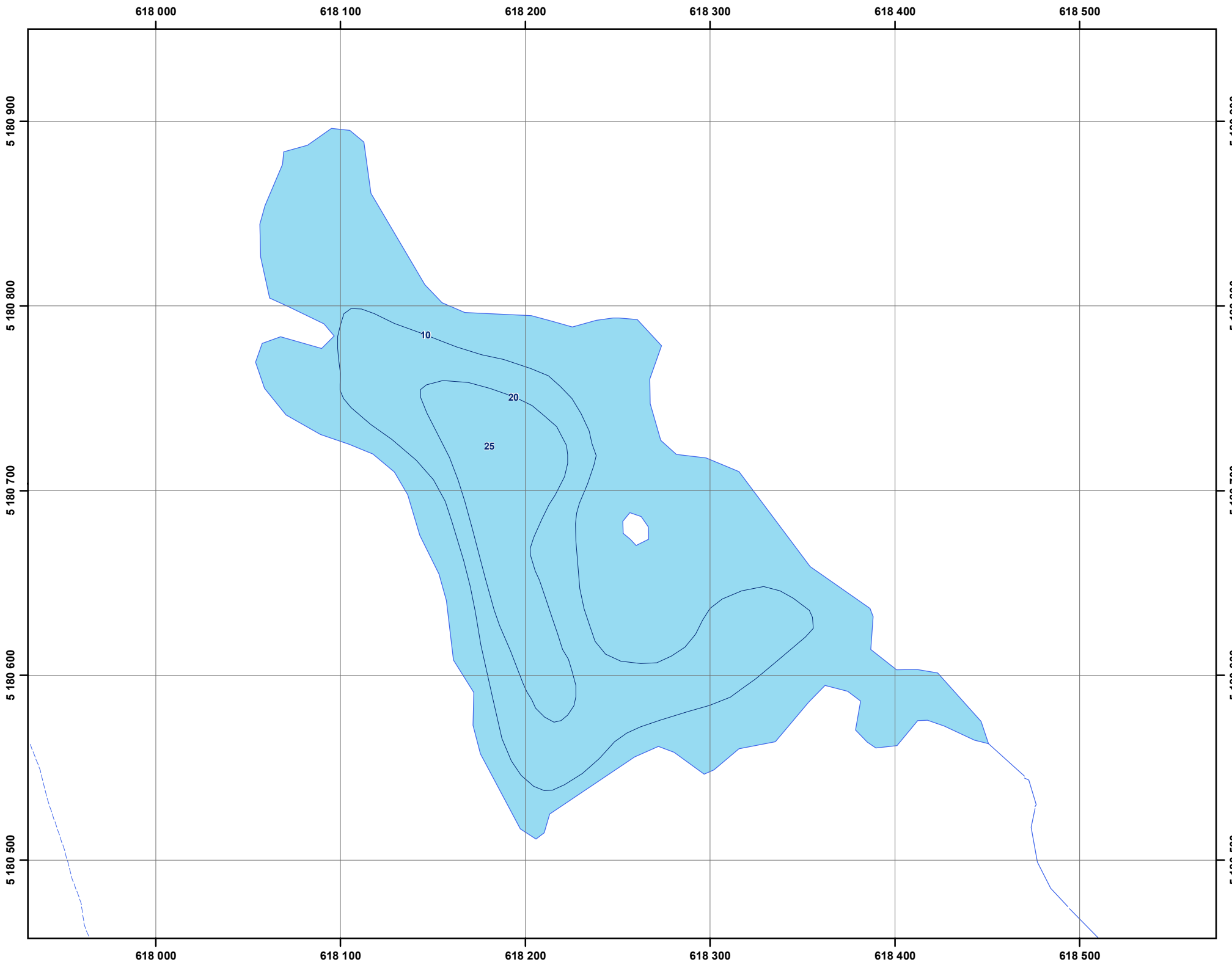
Données originales utilisées  
Années 1988-2001  
Cartes topographiques  
à l'échelle de 1/20 000

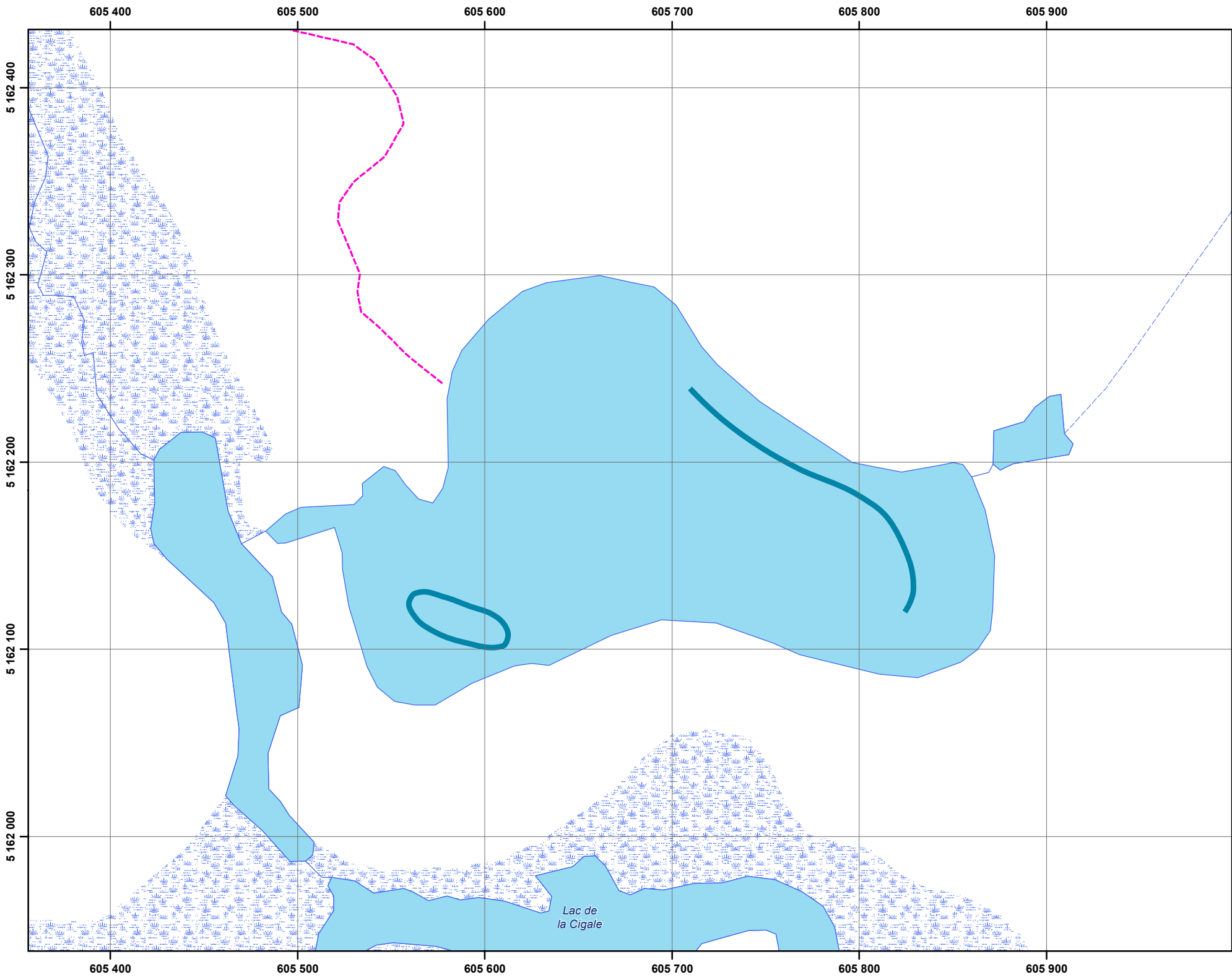
Source des données utilisées  
Ministère de l'Énergie et des Ressources naturelles  
© Gouvernement du Québec



En nature, ma sécurité,  
c'est ma responsabilité

 Sépaq



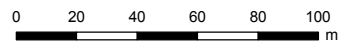


# Réserve faunique Mastigouche

## Lac Joséphine

Superficie: 5 ha

- Cours d'eau
- Cours d'eau intermittent
- Sentier de portage
- Cours d'eau, lac
- Milieu humide
- Site de pêche favorable
- Omble de fontaine



1:2 500

Projection universelle transverse de Mercator (UTM)  
 Système de référence nord-américain de 1983 (NAD 83)  
 Quadrillage universel transverse de Mercator de 100 mètres  
 Zone 18  
 La profondeur des lacs est exprimée en pieds.  
 1 pied = 0,3048 mètre

L'échelle numérique est valide seulement lors de l'impression du document à 100%

2019-05

Les renseignements bathymétriques contenus dans ce produit ont été réalisés avec les normes en vigueur au moment de leur date de publication et n'ont fait l'objet d'aucune vérification et/ou validation. Le gouvernement du Québec et la Société des établissements de plein air du Québec ne peuvent garantir l'exactitude des renseignements bathymétriques ou des données incluses dans ce produit et ne peuvent en conséquent être tenus responsables des conclusions obtenues ou du dommage subi à la suite de l'utilisation de ce produit. Les données de bathymétrie du Québec fournissent des représentations générales des structures existant sous la surface des eaux. Les données de bathymétrie du Québec ne sont ni destinées ni appropriées à la navigation de surface. Il peut exister des obstacles non cartographiés.

Les sites de pêche identifiés sur cette carte indiquent les endroits susceptibles d'être les plus favorables à la pêche. Ces endroits ont été déterminés à partir de l'expérience terrain de notre personnel. Cependant, il est possible, pour diverses raisons (période de l'année, température de l'eau, précipitations), que la pêche soit plus difficile, même sur ces sites. Les employés sont vos meilleurs conseillers pour votre activité de pêche.

Les renseignements cartographiques contenus dans ce produit sont, en tout ou en partie, mis à la disponibilité de l'utilisateur avec la permission du Gouvernement du Québec et de la Société des établissements de plein air du Québec. Il est strictement interdit d'en reproduire le contenu, de quelle que manière que ce soit.

Source des données bathymétriques

Années

Données originales utilisées 1988-2001

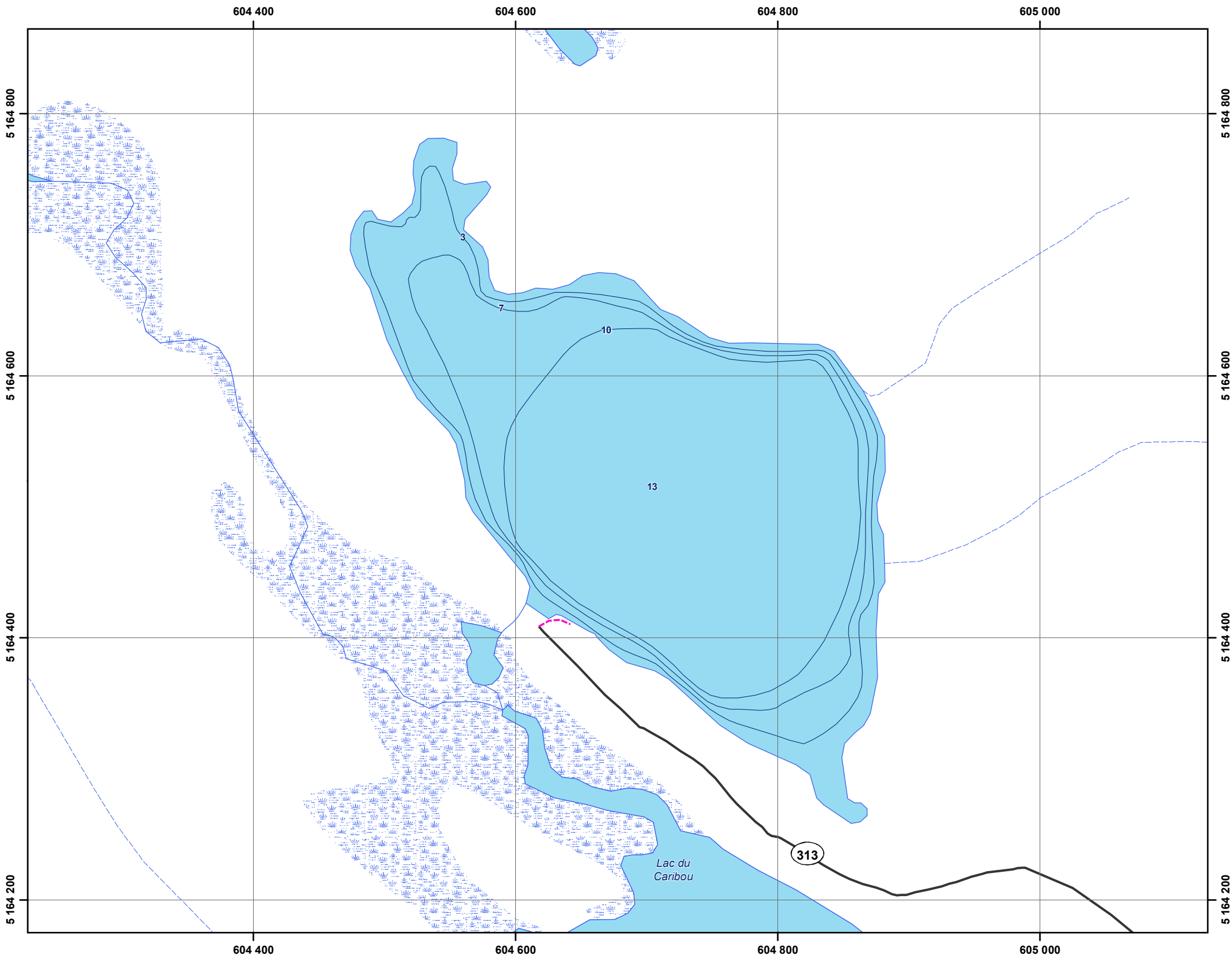
Cartes topographiques à l'échelle de 1/20 000

Source des données utilisées  
 Ministère de l'Énergie et des Ressources naturelles  
 © Gouvernement du Québec



En nature, ma sécurité, c'est ma responsabilité



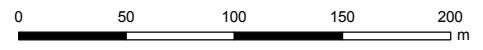


# Réserve faunique Mastigouche

## Lac Montour

Superficie: 10 ha

- Bathymétrie
- Cours d'eau
- Cours d'eau intermittent
- Route tertiaire
- Sentier de portage
- Cours d'eau, lac
- Milieu humide



**1:3 500**

Projection universelle transverse de Mercator (UTM)  
 Système de référence nord-américain de 1983 (NAD 83)  
 Quadrillage universel transverse de Mercator de 200 mètres  
 Zone 18  
 La profondeur des lacs est exprimée en pieds.  
 1 pied = 0,3048 mètre

L'échelle numérique est valide seulement lors de l'impression du document à 100%

2019-05

Les renseignements bathymétriques contenus dans ce produit ont été réalisés avec les normes en vigueur au moment de leur date de publication et n'ont fait l'objet d'aucune vérification et/ou validation. Le gouvernement du Québec et la Société des établissements de plein air du Québec ne peuvent garantir l'exactitude des renseignements bathymétriques ou des données incluses dans ce produit et ne peuvent en conséquent être tenus responsables des conclusions obtenues ou dommage subis à la suite de l'utilisation de ce produit. Les données de bathymétrie du Québec fournissent des représentations générales des structures existant sous la surface des eaux. Les données de bathymétrie du Québec ne sont ni destinées ni appropriées à la navigation de surface. Il peut exister des obstacles non cartographiés.

Les sites de pêche identifiés sur cette carte indiquent les endroits susceptibles d'être les plus favorables à la pêche. Ces endroits ont été déterminés à partir de l'expérience terrain de notre personnel. Cependant, il est possible, pour diverses raisons (période de l'année, température de l'eau, précipitations), que la pêche soit plus difficile, même sur ces sites. Les employés sont vos meilleurs conseillers pour votre activité de pêche.

Les renseignements cartographiques contenus dans ce produit sont, en tout ou en partie, mis à la disponibilité de l'utilisateur avec la permission du Gouvernement du Québec et de la Société des établissements de plein air du Québec. Il est strictement interdit d'en reproduire le contenu, de quelle que manière que ce soit.

Source des données bathymétriques  
 n/a  
 Années n/a

Données originales utilisées  
 Années 1988-2001  
 Cartes topographiques  
 à l'échelle de 1/20 000

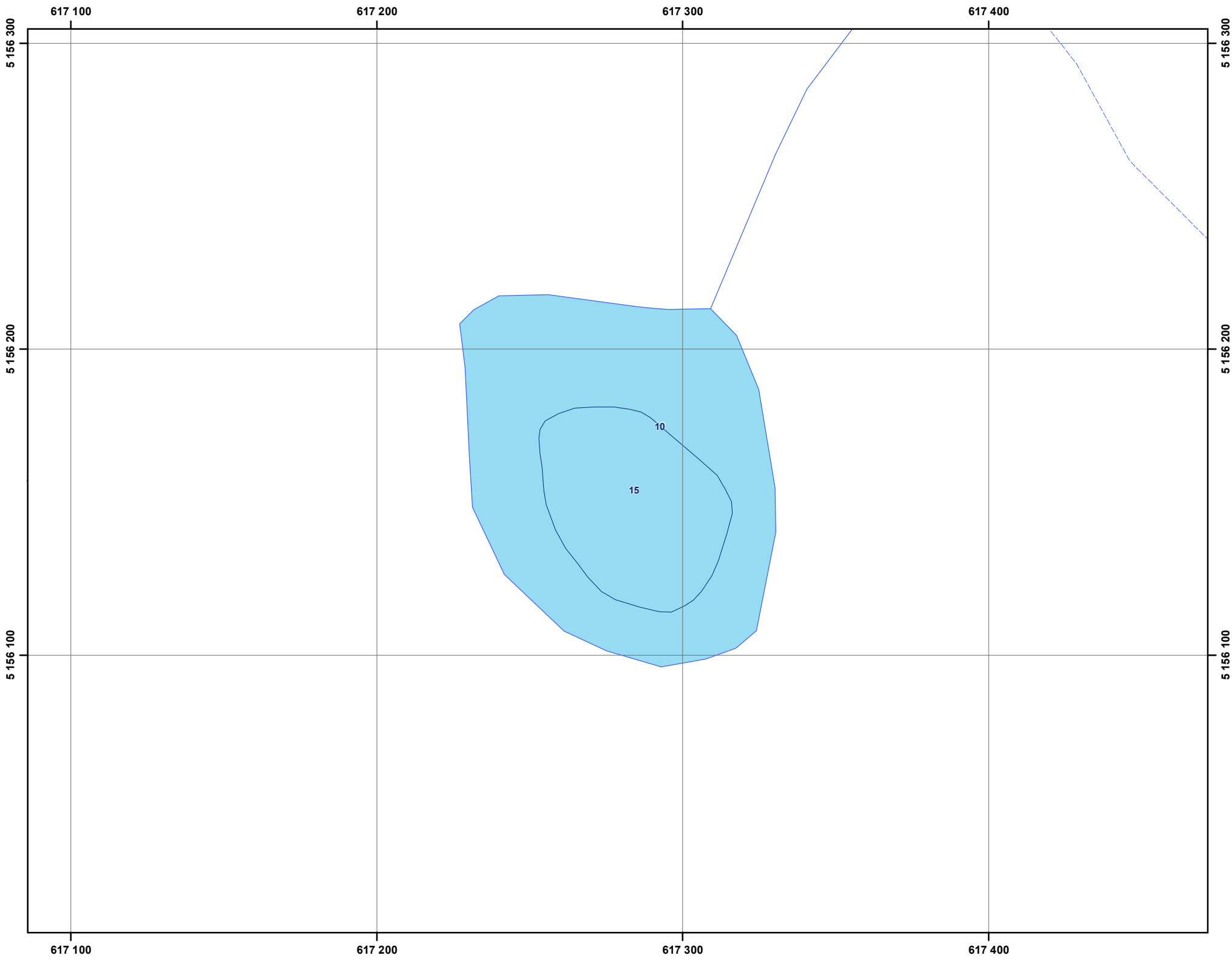
Source des données utilisées  
 Ministère de l'Énergie et des Ressources naturelles  
 © Gouvernement du Québec



En nature, ma sécurité,  
 c'est ma responsabilité












# Réserve faunique Mastigouche

Lac Oeuf  
Superficie: 1 ha

-  Bathymétrie
-  Cours d'eau
-  Cours d'eau intermittent
-  Cours d'eau, lac



1:1 500

Projection universelle transverse de Mercator (UTM)  
Système de référence nord-américain de 1983 (NAD 83)  
Quadrillage universel transverse de Mercator de 100 mètres  
Zone 18

La profondeur des lacs est exprimée en pieds.  
1 pied = 0,3048 mètre

L'échelle numérique est valide seulement lors de l'impression du document à 100%

2019-05

Les renseignements bathymétriques contenus dans ce produit ont été réalisés avec les normes en vigueur au moment de leur date de publication et n'ont fait l'objet d'aucune vérification et/ou validation. Le gouvernement du Québec et la Société des établissements de plein air du Québec ne peuvent garantir l'exactitude des renseignements bathymétriques ou des données incluses dans ce produit et ne peuvent en conséquent être tenus responsables des conclusions obtenues ou dommage subi à la suite de l'utilisation de ce produit. Les données de bathymétrie du Québec fournissent des représentations générales des structures existant sous la surface des eaux. Les données de bathymétrie du Québec ne sont ni destinées ni appropriées à la navigation de surface. Il peut exister des obstacles non cartographiés.

Les sites de pêche identifiés sur cette carte indiquent les endroits susceptibles d'être les plus favorables à la pêche. Ces endroits ont été déterminés à partir de l'expérience terrain de notre personnel. Cependant, il est possible, pour diverses raisons ( période de l'année, température de l'eau, précipitations ), que la pêche soit plus difficile, même sur ces sites. Les employés sont vos meilleurs conseillers pour votre activité de pêche.

Les renseignements cartographiques contenus dans ce produit sont, en tout ou en partie, mis à la disponibilité de l'utilisateur avec la permission du Gouvernement du Québec et de la Société des établissements de plein air du Québec. Il est strictement interdit d'en reproduire le contenu, de quelle que manière que ce soit.

Source des données bathymétriques  
Ministère du Tourisme, de la Chasse et de la Pêche  
Années 1975

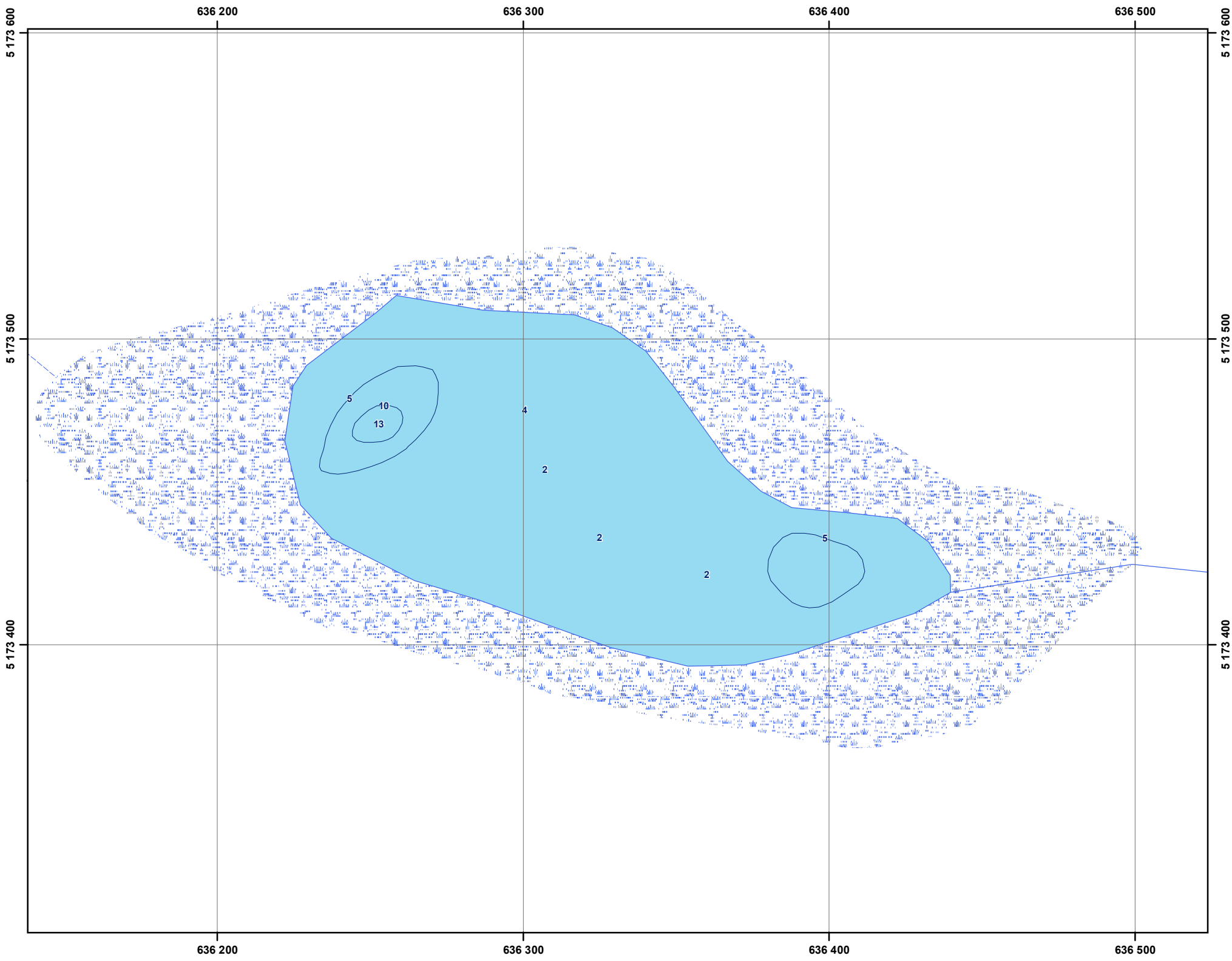
Données originales utilisées  
Années 1988-2001  
Cartes topographiques  
à l'échelle de 1/20 000

Source des données utilisées  
Ministère de l'Énergie et des Ressources naturelles  
© Gouvernement du Québec








En nature, ma sécurité,  
c'est ma responsabilité.






# Réserve faunique Mastigouche

Lac Ovide  
Superficie: 1.6 ha

-  Bathymétrie
-  Cours d'eau
-  Cours d'eau intermittent
-  Cours d'eau, lac
-  Milieu humide



1:1 500

Projection universelle transverse de Mercator (UTM)  
Système de référence nord-américain de 1983 (NAD 83)  
Quadrillage universel transverse de Mercator de 100 mètres  
Zone 18

La profondeur des lacs est exprimée en pieds.  
1 pied = 0,3048 mètre

L'échelle numérique est valide seulement lors de l'impression du document à 100%

2019-05

Les renseignements bathymétriques contenus dans ce produit ont été réalisés avec les normes en vigueur au moment de leur date de publication et n'ont fait l'objet d'aucune vérification et/ou validation. Le gouvernement du Québec et la Société des établissements de plein air du Québec ne peuvent garantir l'exactitude des renseignements bathymétriques ou des données incluses dans ce produit et ne peuvent en conséquent être tenus responsables des conclusions obtenues ou du dommage subi à la suite de l'utilisation de ce produit. Les données de bathymétrie du Québec fournissent des représentations générales des structures existant sous la surface des eaux. Les données de bathymétrie du Québec ne sont ni destinées ni appropriées à la navigation de surface. Il peut exister des obstacles non cartographiés.

Les sites de pêche identifiés sur cette carte indiquent les endroits susceptibles d'être les plus favorables à la pêche. Ces endroits ont été déterminés à partir de l'expérience terrain de notre personnel. Cependant, il est possible, pour diverses raisons (période de l'année, température de l'eau, précipitations), que la pêche soit plus difficile, même sur ces sites. Les employés sont vos meilleurs conseillers pour votre activité de pêche.

Les renseignements cartographiques contenus dans ce produit sont, en tout ou en partie, mis à la disponibilité de l'utilisateur avec la permission du Gouvernement du Québec et de la Société des établissements de plein air du Québec. Il est strictement interdit d'en reproduire le contenu, de quelle que manière que ce soit.

Source des données bathymétriques  
Ministère du Tourisme, de la Chasse et de la Pêche  
Années 1973

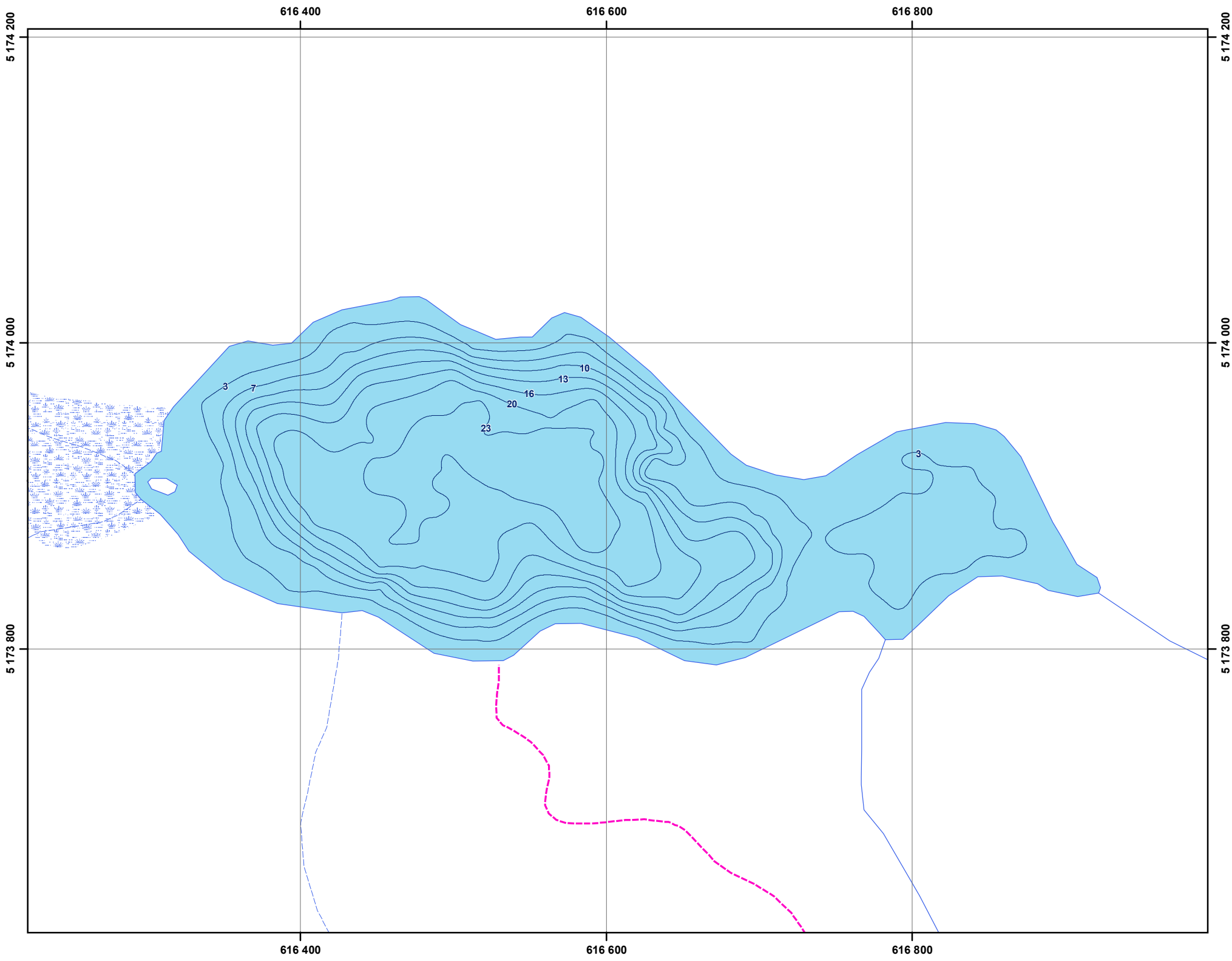
Données originales utilisées 1988-2001  
Cartes topographiques à l'échelle de 1/20 000

Source des données utilisées  
Ministère de l'Énergie et des Ressources naturelles  
© Gouvernement du Québec



En nature, ma sécurité, c'est ma responsabilité.












# Réserve faunique Mastigouche

## Lac Zotique

Superficie: 9.1 ha

-  Bathymétrie
-  Cours d'eau
-  Cours d'eau intermittent
-  Sentier de portage
-  Cours d'eau, lac
-  Milieu humide



**1:3 000**  
 Projection universelle transverse de Mercator (UTM)  
 Système de référence nord-américain de 1983 (NAD 83)  
 Quadrillage universel transverse de Mercator de 200 mètres  
 Zone 18  
 La profondeur des lacs est exprimée en pieds.  
 1 pied = 0,3048 mètre

L'échelle numérique est valide seulement lors de l'impression du document à 100%

Les renseignements bathymétriques contenus dans ce produit ont été réalisés avec les normes en vigueur au moment de leur date de publication et n'ont fait l'objet d'aucune vérification et/ou validation. Le gouvernement du Québec et la Société des établissements de plein air du Québec ne peuvent garantir l'exactitude des renseignements bathymétriques ou des données incluses dans ce produit et ne peuvent en conséquence être tenus responsables des conclusions obtenues ou du dommage subi à la suite de l'utilisation de ce produit. Les données de bathymétrie du Québec fournissent des représentations générales des structures existant sous la surface des eaux. Les données de bathymétrie du Québec ne sont ni destinées ni appropriées à la navigation de surface. Il peut exister des obstacles non cartographiés.

Les sites de pêche identifiés sur cette carte indiquent les endroits susceptibles d'être les plus favorables à la pêche. Ces endroits ont été déterminés à partir de l'expérience terrain de notre personnel. Cependant, il est possible, pour diverses raisons (période de l'année, température de l'eau, précipitations), que la pêche soit plus difficile, même sur ces sites. Les employés sont vos meilleurs conseillers pour votre activité de pêche.

Les renseignements cartographiques contenus dans ce produit sont, en tout ou en partie, mis à la disponibilité de l'utilisateur avec la permission du Gouvernement du Québec et de la Société des établissements de plein air du Québec. Il est strictement interdit d'en reproduire le contenu, de quelle que manière que ce soit.

Source des données bathymétriques  
 GPS / Sonar  
 Années 2019

Données originales utilisées  
 Années 1988-2001  
 Cartes topographiques  
 à l'échelle de 1/20 000

Source des données utilisées  
 Ministère de l'Énergie et des Ressources naturelles  
 © Gouvernement du Québec










En nature, ma sécurité,  
 c'est ma responsabilité.



# Réserve faunique Mastigouche

Petit lac Saint-Bernard  
Superficie: 13.9 ha

-  Bathymétrie
-  Cours d'eau
-  Cours d'eau intermittent
-  Route principale
-  Cours d'eau, lac
-  Milieu humide



1:4 000

Projection universelle transverse de Mercator (UTM)  
Système de référence nord-américain de 1983 (NAD 83)  
Quadrillage universel transverse de Mercator de 200 mètres  
Zone 18

La profondeur des lacs est exprimée en pieds.  
1 pied = 0,3048 mètre

L'échelle numérique est valide seulement lors de l'impression du document à 100%

2019-05

Les renseignements bathymétriques contenus dans ce produit ont été réalisés avec les normes en vigueur au moment de leur date de publication et n'ont fait l'objet d'aucune vérification et/ou validation. Le gouvernement du Québec et la Société des établissements de plein air du Québec ne peuvent garantir l'exactitude des renseignements bathymétriques ou des données incluses dans ce produit et ne peuvent en conséquence être tenus responsables des conclusions obtenues ou du dommage subi à la suite de l'utilisation de ce produit. Les données de bathymétrie du Québec fournissent des représentations générales des structures existant sous la surface des eaux. Les données de bathymétrie du Québec ne sont ni destinées ni appropriées à la navigation de surface. Il peut exister des obstacles non cartographiés.

Les sites de pêche identifiés sur cette carte indiquent les endroits susceptibles d'être les plus favorables à la pêche. Ces endroits ont été déterminés à partir de l'expérience terrain de notre personnel. Cependant, il est possible, pour diverses raisons (période de l'année, température de l'eau, précipitations), que la pêche soit plus difficile, même sur ces sites. Les employés sont vos meilleurs conseillers pour votre activité de pêche.

Les renseignements cartographiques contenus dans ce produit sont, en tout ou en partie, mis à la disponibilité de l'utilisateur avec la permission du Gouvernement du Québec et de la Société des établissements de plein air du Québec. Il est strictement interdit d'en reproduire le contenu, de quelle que manière que ce soit.

Source des données bathymétriques  
Ministère du Tourisme, de la Chasse et de la Pêche  
Années 1971

Données originales utilisées  
Années 1988-2001  
Cartes topographiques  
à l'échelle de 1/20 000

Source des données utilisées  
Ministère de l'Énergie et des Ressources naturelles  
© Gouvernement du Québec



En nature, ma sécurité,  
c'est ma responsabilité.

