

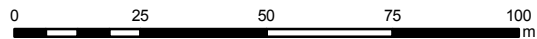


Cette carte intègre de l'information géographique de source gouvernementale. Pour des besoins de représentation, certaines données ont subi des transformations et des adaptations qui ont pu modifier la donnée originale. Projection universelle transverse de Mercator (UTM) Système de référence nord-américain de 1983 (NAD 83) Quadrillage universel transverse de Mercator de 100 mètres Zone 18

Données originales utilisées	Années	
Banque de données Sépaq	2013	
Cartes topographiques à l'échelle de 1/20 000	1988-2000	
Source des données utilisées	2008	
Orthophotographie d'une résolution de 30 cm		
Ministère des Ressources naturelles		
© Gouvernement du Québec		

### Localisation des stations d'inventaire de micromammifères à la chute aux rats (Parc national du Mont-Tremblant)



 Station d'inventaire de micromammifères