







## Aires d'intérêt Faune




### Présence

-  Béluga
-  Phoque
-  Arlequin plongeur





### Aire de reproduction connue

-  Aigle royal
-  Faucon pèlerin
-  Arlequin plongeur

### Frayère identifiée

-  Cisco de lac
-  Grand corégone
-  Omble de fontaine

### Frayère potentielle

-  Cisco de lac
-  Grand corégone
-  Omble de fontaine
-  Limite du parc national Tursujuq

### Métadonnées

Système de référence géodésique : Amérique du Nord 1983 (NAD 83)  
 Projection cartographique : Conique de Lambert

0 10 20 30 km

### Sources

|                  |   |      |
|------------------|---|------|
| BDTA (1/250 000) | Ministère de l'Énergie et des Ressources naturelles | 2009 |
| Data             | Consortium Gille Shooner et Associés et coll.       | 1991 |
|                  | Hydro-Québec  | 1993 |
|                  | Aubry   | 2004 |

